BARBACS

TELEPÜLÉSKÉPI ARCULATI KÉZIKÖNYV

TÉR-HÁLÓ

TARTALOMJEGYZÉK

TARTALOMJEGYZÉK 2
1 BEVEZETÉS, KÖSZÖNTŐ 3
2 A TELEPÜLÉS BEMUTATÁSA 4
3 ÖRÖKSÉGÜNK 6
4 TELEPÜLÉSKÉPI SZEMPONTBÓL MEGHATÁROZÓ ELTÉRŐ KARAKTERŰ TERÜLETEK LEHATÁROLÁSA 31
5 A TELEPÜLÉSKÉP MINŐSÉGI FORMÁLÁSÁRA VONATKOZÓ AJÁNLÁSOK 37
6 JÓ PÉLDÁK 49
7 MELLÉKLETEK 55

1 BEVEZETÉS, KÖSZÖNTŐ

„Csak figyelek, érzékelem, hogy vagyok, hogy vagyok valahol, és ez már nem jelent otthonosságot. Lenni, otthon lenni természetes állapot: aki otthon van, nem gondol rá, hogy van valahol.”

Grecsó Krisztián

„„Meg kell ismernünk a magyar nép építőművészetének kincseit, a táji, gazdasági adottságokon, ősi hagyományokon alapuló szerkezeteit, megoldásait. És sietnünk kell a megismeréssel, mert a falusi formakincs pusztulóban van, a nép maga sem követi már építőhagyományait, hanem a városi építkezések bomlasztó befolyása alá került, házait már nem is maga építi, hanem vándorló kontár iparosokra bízza, akiket megfertőzött a város építészete és akik érzéketlenek a nép hagyományai iránt."

Granasztói Pál

A településsel foglalkozó szakemberek már megközelítőleg 100 éve vallják, hogy a település életjelenségeket mutató dolog.

„Minden település valamikor létrejön, „megszületik”, aztán növekedni kezd, stagnál, esetleg elhal vagy megújul, növekszik, működéséhez a környezetből energiát és anyagokat használ fel, ezek átalakításával saját fogyasztására és piacra szánt termékeket állít elő, közben hulladékokat bocsát ki, kapcsolatba kerül más településekkel, és köztük – különösen az ellátás terén - bizonyos munkamegosztás alakul ki. A benne élő emberek helyi társadalmat alkotnak, miközben a település saját történelemmel, kultúrával és hagyományokkal rendelkezik - vagyis sajátosan komplex életjelenségeket produkál. Eközben a település műszaki létesítmények meghatározott rendszere, de nem csak az, hanem élő organizmus is. Ezt az organizmust fenn kell tartani, és a kor követelményeinek megfelelően fejleszteni is kell.”

Éppen ezért fontos minden település számára, hogy saját forrásainak hasznosítási lehetőségeit felismerje, saját fejlődési útját megtalálja. Ez a saját arc jelenti a település önazonos és önálló életben maradását.

A kézikönyv ehhez kíván segítséget nyújtani. A település bemutatásával, az értékek megismertetésével és útmutató résszel tárja fel az épített környezet szépségeit. Bevezeti az olvasót az építészeti, természeti és táji értékek tárházába, hogy olyan épületet tudjon építeni, ami valódi büszkeséggel töltheti el, egyben illeszkedik a település képéhez, azt ízléssel viszi tovább, értéked ad a település, településkép számára.

A kézikönyvben foglalt ajánlások nem kötelező jellegűek. Nem céljuk az uniformizálás, sőt éppen ellenkezőleg. Céljuk az értékekre való figyelemfelhívás, az értékek megismertetése, a lehetőségek feltárása. A kézikönyv nem egy merev, lezárt egész, hanem nyílt, folyamatos hozzászólást és változtatást lehetővé tevő kezdeményezés kíván lenni. Ahogy a település története sem befejezett, hanem folyamatosan tovább íródik.

Abdai Zsolt
polgármester

2 A TELEPÜLÉS BEMUTATÁSA

Barbacs a Hanság egyik legdélebbi települése. Az egykori Tóköz egyik nyugati falva, Csornához 5 km-re fekszik, a Győrt Sopronnal összekötő 85. számú fő közlekedési útvonaltól északra.
A római katolikus templom és a temetőkápolna első írásos említése 1220-ban történik. A középkorban a királyi kincstár tulajdona, majd 1390 után a Kanizsayaké. Később 1536-tól Nádasdy Tamás veszi át. 1681-ben Eszterházy Pál vásárolja meg.

A lakosság a halászatból élt. Minden telekhez halászó víz tartozott. A parasztság ebből élt, de a jobbágyság előtt tiltott terület volt. Az uraság magának tartotta fenn. Az 1594-es török pusztítás után a lakosság másik faluhelyet keresett magának. A 17. századtól búcsújáró hely volt. A barbacsi gazdák úrbéres terheik csökkentésére szerződést kötöttek, hogy termények helyett készpénzzel válthassák meg terheiket. 1855-ben az értékes irtásföldeket a földesúr visszavette és ”száraz és posványos” legelőkkel pótolta őket. A népességet a Hanság vizeivel elzárt település helyhez rögzítő hatására a népessége állandósult.

A 20. század első harmadában lakossága 1100 fő körül volt. Az 1945-ös földosztás a szegényebbeket is kedvezőbb helyzetbe hozta. 1974-től Bősárkányhoz csatolják a községet öt szomszédos településsel együtt. Az intézményeket integrálták. A termelőszövetkezet is megszűnt.

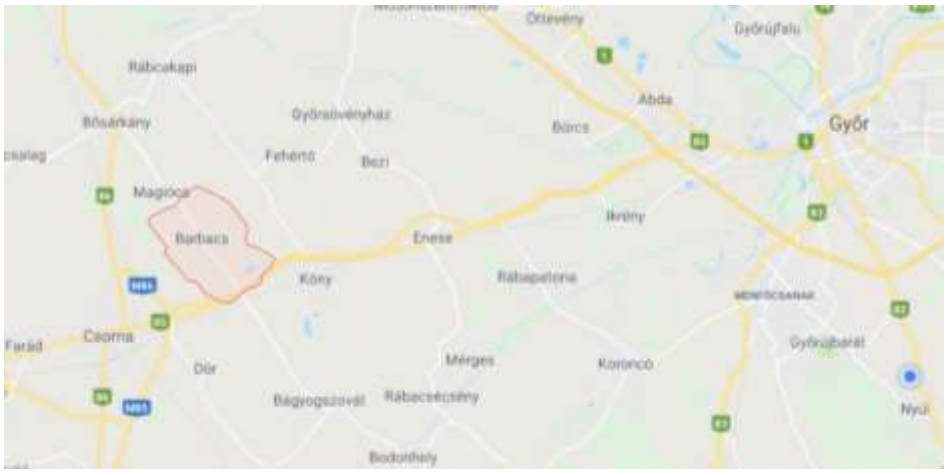

www.barbacs.hu

Földrajzi helyzetét tekintve Magyarország északnyugati részén a Kisalföldön, a Rábaköz területéhez ÉK felől csatlakozó, mély fekvésű sík területen helyezkedik el. Csornától 5 km-re északra, Mosonmagyaróvártól 34 km-re Jánossomorjától 22 km-re dél-keletre, a Győrt Sopronnal összekötő 85. számú főúttól északra helyezkedik el. Legkönnyebben az M85 és M86 gyorsforgalmi utakon közelíthető meg. Vasúti kapcsolata a településnek nincs.

Szomszédos települések: Északon Maglóca, Délen Dör, Észak-keleten Markotabödöge, Dél-keleten Kóny, Nyugaton Csorna. A település a szomszédos településekhez erdő, vagy mezőgazdasági területekkel csatlakozik.

Az út mellett található a Barbacsi-tó. Területe 26,4 ha. A tó a Hanság maradványaként környezetvédelmi terület. Összesen 280 ha területen terül el. Sekély vízében haltenyésztés folyik, de nádtermeléssel is foglalkoznak. A település déli peremén folyik a Keszeg-ér.

Barbacs a Hanság egyik legdélebbi települése. Az egykori Tóköz egyik nyugati falva.

A Tóköz a Rába, Rábca és a Mosoni-Duna összefolyása közt, a Hansággal szomszédos, mocsaras, számos holtágtól szeldelt, mély fekvésű sík terület, amely ÉNY-DK-i irányú, keskeny partidűne sávokkal és a közöttük levő lapos, vizenyős mélyedésekkel tagolt. A partidűnék felszínét általában 1–6 m löszös homoklepel takarja. A Tóköz vizenyős mélyedései révén összeolvad a Hanság mocsarával, attól éles határ nem választja el. A területen egykor vagy az ingoványos mocsárvilág dús vegetációja virágzott, vagy - a magasabb területeken - dús fűvel borított rétek, legelők terültek el, amelyeket csak áradások alkalmával öntött el az árvíz. Századunkra viszont már odáig jutottunk, hogy a Hanság lecsapolásával a Hanság menti falvak határa szinte teljes mértékben mezőgazdasági művelés alá került.
A lápterület lecsapolásával mozaikos tájszerkezet alakult ki, a magasabban fekvő tőzeges területek részein szántóföldi gazdálkodás a mélyebb fekvésű területeken rétgazdálkodás folyik, illetve erdő területek is vannak. A természetszerű állapotban megmaradt vizes élőhelyeken, gyepterületeken és erdőállományokban változatos és gazdag élővilág maradt fenn. Napjainkra a legelő állatállomány csökkenése miatt háttérbe szorult a gyepek hasznosítása.

A Hanság települést környező látványa

A térség jellegzetes vonása a mérsékelten száraz éghajlata. A terület azonban a magasabb légnedvesség és a mindig bőséges talajvízkészlet miatt sohasem szenved olyan méretű aszálykárokat. Gyakori és erőteljes az északnyugati-nyugati irányú légmozgás.

A réti öntéstalaj agyagos vályog mechanikai összetételű, gyengén savanyú, erősen víztartó talaj. A lápos réti talaja a nagy mennyiségű szerves anyagtartalom következtében még jobb vízgazdálkodású.
Szántóföldjei túlnyomórészt jó minőségűek, a legfontosabb termesztett növények a kalászos gabonák, a kukorica, a repce.

A települést övező táj és környezet meghatározó elemei a megművelt szántóföldek, a Barbacsi-tó a területet behálózó lecsapoló-öntöző rendszer csatornái, és Keszeg-ér menti liget erdők, valamint a megmaradt kisebb-nagyobb kiterjedésű erdő, gyep és rét területek.

3 ÖRÖKSÉGÜNK

TELEPÜLÉSSZERKEZET, UTCAKÉPEK, ÉPÍTETT ÖRÖKSÉG

A korabeli kataszteri térkép alapján Barbacs történeti központja a mai *József Attila utca, a Csornai utca és a Szabadság utca egy szakaszából* állt, amelyből szalagtelkek nyíltak. A korai településmag három utcából álló szalagtelkes, pajtasoros útféli falu képét mutatta. A településre jellemző volt, hogy az utcával párhuzamosan álló csűrök vagy pajtáka telkek keskenysége miatt, az udvarok alján zárt láncolatot alkottak. A település ebben az időben döntően állattenyésztésből élt. Az épületeket a domborzati adottságoknak megfelelően helyezték el, a lakóházak építésekor még nem voltak a lakótelkek kialakítva.

A település fejlődésében újabb, jelentősebb morfológiai változást a Győrt-Sopronnal összekötő 85. számú főút megépítése eredményezett.

A 1869-1887 évi felérésen már látható a lakóterület DK-i (Bágyogszovát) irányba történő fejlődése a József Attila út mentén. Ezek a teleknyitások egyértelműen a 85. számú főút hatásának köszönhetően jöttek létre.

A II. világháborút megelőző időszakban K-i és NY-i irányba is terjeszkedett. Ekkor alakulta ki a mai Szeder-, Rákóczi és Kossuth utcák.

A hetvenes évektől napjainkig a Ságvári és Maglócai utca mentén kerültek építési telkek kerültek kialakításra.

Az 1850 es évekig kialakult településrész organikus fejlődésűnek tekinthető. A telkek a természetföldrajzi kereteken belül az aktuális gazdasági helyzetnek megfelelően létesültek. A település telekkialakításai még nem hordozzák a mérnöki tervezés nyomait. A kialakult „település mag” még tükrözi a régi telekszerkezetet az előkert nélküli beépítéssel, de jellegzetes településképet azonban csak egy-két épület erejéig adnak.

Az 1900-1941 közötti időszakban épített lakóépületek egy része még mindig előkert nélküli kialakítású, de már megjelenik egy-egy előkertes lakóépület is a településen. Az ebben az időszakban épített lakóépületek egy részét korszerűsítik, felújítják és továbbra is lakóépületként használják.

A település 1950-90-es évek során kiépült/beépült utcáinak épületei már többféle megoldással épültek zömében cserépfedésű sátor-, nyeregtetős változatú földszintes házak, de néhány palafedésű, illetve többszintes lakóépület is megtalálható. Ezen területeken a lakóépületek előkertes beépítéssel kerültek kialakításra.

Újabb építésű lakóházak is találhatók a településen, amelyek anyaghasználatban, tömegelrendezésben, szintmagasságban és stílusban is hasonló megjelenésűek, illeszkednek környezetükhöz.

Műemlék

A település országos védelemben részesített műemlékei:

- 3994 Római katolikus templom, József Atilla u. (hrsz.:422)
- 23591 Római katolikus templom műemléki környezete (hrsz.: 105/3,151/2,204,419,421,423)
- 3995 Temető kőkereszt, József Atilla u (hrsz.: 421)
- 3993 Lakóház, Csornai út 1. (hrsz.: 398)
- 23587 Lakóház műemléki környezete (hrsz.: 338, 339, 355/1,359/3,359/4,385, 397,401, 402, 405, 406, 407)

Szakrális és történelmi emlékek

A település területén több történelmi és szakrális emlék találhatók, amelyeket kellő tisztelettel tart karban és rendben a település.

Útmenti kereszt

Temető kőkereszt

Útmenti kereszt

Útmenti kereszt

Szent Család szobor

Millenniumi kereszt

Szentháromság szobor

I. világháborús emléktábla

II. világháborús emléktábla

Építészeti, településképi értékek

Az építészet az épített környezet alakítása, az embert körülvevő természeti környezet akaratlagos megváltoztatása, emberi kultúra, az emberi tevékenység egyik legalapvetőbb megjelenési formája. Egyrészről művészet, másrészről mérnöki tudomány.

Az építészeten belül a **népi építészet** jellemzője, hogy a mindenkori legalapvetőbb épületfunkció-igényekhez igazodik és konzervatív jellege miatt a **legfőbb hagyományőrző eszköznek és tárháznak bizonyul**.

Az elmúlt 60 év a falu építészetében a hagyományos építészeti arculat megváltozását eredményezte. A 60-as évektől kezdődően az épületek a szocialista építészeti jegyeket viselik magukon.

Az építészeti értékek tekintetében a településen maradtak fenn még a XX. század közepéig épített olyan épületek, amelyek képviselik a magyar falu építészeti hagyományát, s még őrzik a lakáshasználat és építészeti arculat generációk során kialakult hagyományát.

Az országos vagy helyi védelmet nem élvező, de a hagyományos beépítési formát őrző, történeti értékű lakó- és gazdasági épületek kapuk, kerítések szerepe a település arculatában jelentős, egyrészt az épített örökséget kötik össze a természeti és mezőgazdasági tájjal, a közlekedés építményeivel, másrészt a hely történetével.

A településen egy történelmi egyház van jelen. A község kiemelkedő épített értékei, közé tartozik a szépen felújított katolikus templom, amely országos műemléki védettség alatt áll. A templom 1753-ban épült barokk stílusban. Szent Kereszt felmagasztalása tiszteletére szentelték fel. A szószéket 1760-ban készítették. A főoltárt 1880-ban állították. A falu búcsúja is a Szent Kereszt napjához, szeptember 14-hez kötődik.

Római katolikus templom

Római katolikus templom műemléki környezete

Lakóépületek

A legarchaikusabb formájú lakóépületek az **utcára merőleges gerincű** oromfalas **nyeregtetős épületek**. Némelyik épület homlokzata mára a felújítások és a nyílászáró cseréknek köszönhetően jellemzően átépült. Hagyományos elrendezés szerint a hosszúházakon általában kettő – álló téglalap alakú – ablak található. Alaprajztól függően jellemzően tornácos épületek, a bejáratuk minden esetben az udvar felől nyílik.

A falu legöregebb házaként nyilvántartott épület XIX. századból származik. A vályogház nevezetes mestergerendája szerint 1760-ban épült A korai településmag nyugati részén található népi lakóépület (műemlék)a tájházként funkcionál, amely a tájegységre jellemző hagyományos vidéki-mezőgazdasági életmód értékeit őrzi. A tájházban a régi falusi élet, a gyékényfonással, a kosárfonással, a halászattal összefüggő tevékenységek kerülnek bemutatásra. A barbacsi fehér lyukhímzés is megtekinthető kiállításon.

A házak jellemzően oldalhatáron állók és előkert nélküli kialakításúak. Néhányuk mára szépen megújult.

A második jellemző épületforma a **beforduló tömegű, polgáriasodó ház** (ún. gazdaház) utcával párhuzamos eresszel és 3-4-5 (álló téglalap alakú) ablakkal az utca felé. A nyeregtető lehet oromfalas vagy kontyolt, valamint ezek variációja.

Ezek az épületek jellemzően a városi polgári házak megjelenését utánozva terjedtek el. Az ablakok körül gyakran jelenik meg – a ház építési idejének és stílusának függvényében – klasszicizáló, romantikus vagy leggyakrabban historizáló stílusú vakolatdíszítés. A homlokzatot sokszor tagolják pilaszterek illetve párkányok. Bejárati ajtó soha nem nyílik az utcára. Ezek a házak jellemzően az utcafronton állnak.

Amikor az építészeti örökségről beszélünk, nem szabad megfeledkeznünk a közelmúlt jellemző épülettípusairól sem.

Az ’50-es ’60-as években elterjedt sátortetős „**kockaházak”** homlokzatukon a két darab, szimmetrikusan elhelyezett ablakkal szintén a településkép jellemző elemei. Markáns, egységes utcaképet adó szerepük elvitathatatlan. Ezek a házak kivétel nélkül vakoltak, jellemzően vakolt vagy kövezett lábazatúak, cserép fedéssel. Napjainkra erőteljesen megindult ennek a háztípusnak a megújítása, felújítása ill. átépítése, energetikai korszerűsítése.

Az újabb korok épületei közül a településen szintén megtaláljuk a ’70-es ’80-as és ’90-es évek jellegzetes „uniformizált” épületeit is.

Az újabb korok épületeire jellemző még a szélesebb telkeken, szélesebb utcai homlokzattal kialakított földszintes vagy emeletes épületek.

Legújabb korok épületei, mind építészeti stílusukban, mind kialakításukban (földszint, emelet, tetőtér), anyaghasználatukban vegyes képet és ennek eredményeként vegyes utcaképet adnak.

Jellemző vagy egységes településképet csak ott találunk, ahol jobbára egy időben és egy stílusban épültek be az utcák.

A lakóházak mellett a falu területén megtalálhatók még a régebbi korokban épült gazdasági (kertgazdálkodás, állattartás) épületek is.

Belterületen, még fennmaradt a kertművelés, de több területen találunk egységesen, nagy tömbben beszántott mezőgazdasági növénytermesztésre szolgáló területeket is.

A gazdálkodás, **növénytermesztés és állattenyésztés jellegzetes épületei** az istállók valamint állattartó telepek, majorok épület együttesei stb. amelyek a település kül- és belterületen máig egyaránt megtalálhatóak.

TERMÉSZETI ÖRÖKSÉG

Tájhasználat, tájszerkezet, tájtörténet és a településszerkezet

Első Katonai Felmérés (1763-1787)

Barbacs településmorfológiai fejlődésének első általunk megvizsgálható dokumentuma az 1780 –as években elkészült első katonai felmérés térképrészlete. Ebben az időben Barbacs halmazfalu képét mutatta, amely három utcából (*a jelenlegi József Attila utca, a Csornai utca és a Szabadság utca egy szakasza)* állt. Az épületeket a domborzati adottságoknak megfelelően helyezték el, a lakóházak építésekor még nem voltak kialakítva a lakótelkek A térképrészleten látható a korai településmag és az egykori utak nyomvonala.

Második Katonai Felmérés (1806-1869)

A település szerkezete az első katonai felmérés óta egyáltalán nem változott, de az épületek elhelyezésében kialakult egy rend, amely az ún. fésűs beépítés. Ez a beépítési mód a szalagtelkek leggyakoribb beépítési módja volt, melynél az egyhelyiségsoros lakóház hosszoldali, általában a telek északi részén, a telekhatárral párhuzamosan helyezkedik el, és a főbb melléképületek (istálló, ólak, színek) mögötte sorakoznak. A településen a lakóépületek utcafrontra néző homlokzata jellemzően közvetlenül az utcavonalon áll.

A 18. század végén megkezdett hansági lecsapolási munkák eredményeként nagy területek váltak alkalmassá mezőgazdasági művelésre. A várt eredmény nem is maradt el, a talaj szárazabb lett, a Hanság tavai pedig kisebbek. A földterületek növekedésével együtt járt újabb és újabb majorságok (majorság: osztatlan földesúri birtok, amelyen növénytermesztés és állattenyésztés jobbágyi robotra épült) „pl.: Barbacsi Major „ alapítása is.

1855-ben a község összes irtásterülete (Irtás: természetes táj kultúrtájjá, ill. más művelési ággá alakítását jelenti; szűkebb értelemben erdők, fák, bokrok eltávolítását szántó, rét stb. művelése céljából) ebben az időben 345 kishold.

Harmadik Katonai Felmérés (1869-1887)

Az 1869-1887-ben készült harmadik katonai felmérés térképrészletén a legjelentősebb morfológiai a falu DNY-i irányba a szomszédos Bágyogszovát irányába való fejlődése (József Attila út folytatása) valamint a Szeder utca kezdeménye is megjelenik. A fejlődés során, változatlan morfológiával megmarad a falu korai településmagja és az épületek elhelyezésének ritmusa sem változott.

A kialakult település organikus fejlődésűnek tekinthetők. A telkek a természetföldrajzi kereteken belül az aktuális gazdasági helyzetnek megfelelően létesültek, nem hordozzák a mérnöki tervezés nyomait.

Kataszteri térkép 1857-ből

Barbacs közigazgatási határa a XIX. század közepén már megegyezett a mai közigazgatási határával.

Az 1857-os térképen aprólékos precizitással megrajzolva látható, beazonosítható minden lakóház és gazdasági épület, templom, a temető (amely a faltól DNY-i irányban található). A terület feltárása, beépülése folyamatos. Jól láthatók a megművelt a kertek, szántók, rétek, füzes területek, liget erdők.

A térképen jól látszik, hogy Barbacson jellemzően a telkek út felőli végén állt a hosszanti telekhatárra épült lakóház, beljebb következett a gazdasági udvar a gazdasági épületekkel. A telek belső vége veteményes vagy gyümölcsöskert. A telkek gazdasági udvarait keresztben álló pajták zárták le. Mivel a telkek keskenyek, a pajták pedig nagyok voltak, az egymással szomszédos pajták végei összeértek, így az utcával nagyjából párhuzamos két pajtasor szinte várfal szerűen fogta közre a falu központi (ma József Attila) utcáját.

Az 1941 évi Katonai Felmérésen látható, hogy a település mérete még korántsem érte el a jelenlegi méretét.

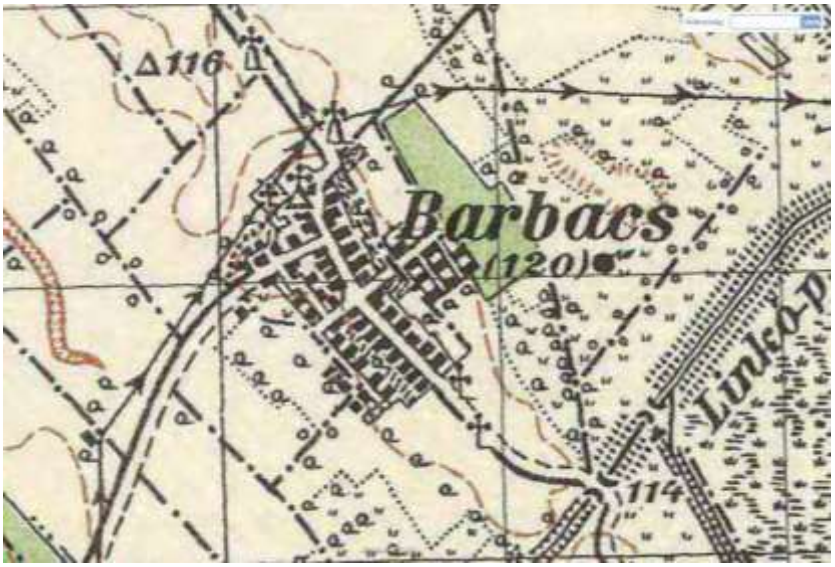

A településen a térképrészlet alapján kis morfológiai változást a Kossuth utca, Rákóczi-i Szeder utcák megjelenése, beépítése eredményezett. A térképen jól látható a Keszeg ér is.

A rendszerváltozás, amint az ismeretes a külterületi tulajdonviszonyokban okozott forradalmi változást. Az addig állami tulajdonban, ill. TSZ- „tulajdonban” lévő termőföldek magántulajdonba kerültek. A tájhasználatot azonban ez a változás nem érintette. A külterület egyes határrészein a kárrendezés, részaránytulajdon kiadásával a birtokszerkezet felaprózódott, de ez a földhasználatban változást nem jelentett.
Mivel a falu térségét jelentős gazdasági fejlesztések nem érintették, így belterület és a külterület területe jelentősen nem változott.
Megjelent azonban egy emblematikus táji elem a településen. A belterülettől északra 2015. június 16-án átadták az M85-ös autóút (2×2 sáv elválasztva, leállósávokkal) Kóny-Győr 16 km-es szakaszt és a különszintű kereszteződés, amely mára a településkép, tájkép meghatározó eleme.

Összefoglalásként elmondható, hogy a település szerkezetét a természetföldrajzi adottságát, a mindenkori közlekedési útvonal vonalvezetése határozta meg. A település a történelem során először a 85-ös igazodott. Ennek megfelelően a településmagtól az újabb településrészek folyamatosan D-re majd K-re és ÉK-i irányba alakultak ki.

A település tájszerkezetében továbbra is a síkvidéki mezőgazdasági táj a meghatározó, valamint a vidéki települési táj. Barbacsot körülölelő Hanság területe ma része a Fertő–Hanság Nemzeti Parknak, amely természeti értékeit, flóráját és faunáját tekintve méltó büszkesége nemcsak a településnek, de Győr-Moson-Sopron megyének.

Táji, természeti értékek

Az erdők, mezők, hegyek, völgyek, vízjárások meg az ember alkotta természeti környezet minden falu környezeti valóságát jelenti.

Barbacsi közigazgatási területéből a település határában 250 hektárnyi terület országos jelentőségű védett természeti terület, amely a Fertő Hanság Nemzeti Park része. Természeti értéke Itt található a Rábca, illetve Keszeg-ér által természetes módon kialakított Barbacsi-tó, amely a táj egyik legnagyobb természeti értéke. Területe 26,4 ha. A tó a Hanság maradványaként természetvédelmi terület. Összesen 280 ha területen terül el. 0,6 kilométer hosszúságú észak-déli irányba, 0,7 km kelet-nyugati irányba A Barbacsi-tó 110 méteres tengerszint feletti magasságban fekszik. A morotva sekély vízében haltenyésztés folyik, de nádtermeléssel is foglalkoznak. . Egy időben üdülésre is igénybe vették, de napjainkban a zsugorodó vízfelület miatt különleges védelmet követel a tó megmentése.

A part menti növényzet legjellemzőbb állományalkotó faja a nád (Phragmites communis). Jellemzőek még a tó környékén a magassásos társulások (Magnocaricion), ill.rekettyefűz (Salix cinerea) előfordulása.

A területet ma jelentős vizes élőhelyként tartják számon, ami indokolta védetté nyilvánítását is.

A szigorúan védett, csak engedéllyel látogatható Fehér-tavi ökoszisztémában mintegy 200 madárfaj (többek között a szigorúan védett vörös gém, nagy kócsag és bölömbika) tartozik.

A tó halfaunáját Keresztessy (1994, 1995) vizsgálta.

A lápos, mocsaras Hanság maradványaként fennmaradt vizes élőhelyeken olyan ritka állatfajok figyelhetők meg, mint például a patkányfejű pocok, vagy a lecsapolásokkal párhuzamosan mára csak igen kevés helyen (pl: Barbacsi –tó) megmaradt réti csík (Misgurnus fossilis) és lápi póc (Umbra krameri) halfajok. A Barbacsi-tóra jellemző hal még a bodorka (Rutilus rutilus), a kárász (Carassius carassius) és az ezüstkárász (Carassius auratus)valamint itt él a közösségi jelentőségű vöröshasú unka (Bombina bombina).

A természet védelméről szóló 1996. évi LIII: törvény 15.§-a alapján természeti területnek minősül az erdő, gyep, nádas, művelési ágú termőföld.

Az országos településrendezési és építési követelményekről szóló Korm. rendelet értelmében a mocsár és a nádas természetközeli területnek minősülnek. Tervezett természeti területként szükséges kezelni az erdő, gyep, nádas, művelési ágú termőföldeket.

Barbacs egész közigazgatási területe magas természeti értékű területhez tartozik. Területe érintett továbbá az Országos Ökológiai Hálózat területével, Natura 2000 területtel, védett természeti területtel, fokozottan védett természeti területtel és a „tájképvédelmi szempontból kiemelten kezelendő területek" övezettel.

MAGAS TERMÉSZETI ÉRTÉKŰ TERÜLETEK

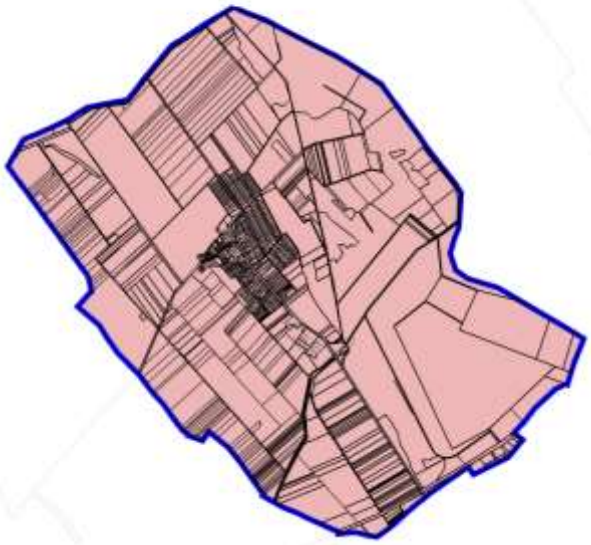

Barbacs közigazgatási területét érinti az 5/1994 (111.8) KTM rendelettel kibővített és átnevezett Fertő-Hanság Nemzeti Park országos jelentőségű védett természeti terület. A Barbacs közigazgatási területe által érintett védett területek jelenlegi nyilvántartásbeli állapot szerinti ingatlan-nyilvántartási helyrajziszámai a következők: 042/1; 042/2; 042/3; 042/4 a; 042/4b; 042/4c; 042/4d; 042/5; 042/6; 042/7; 042/8; 043/1; 043/2; 043/3; 043/4; 050/2a; 050/2b; 050/2c; 05012d; 050/2f; 050/3a; 050/3b; 051; 052; 053/2; 059; 060/10; 060/11a; 060/11b; 060/11c; 060/11d; 060/2; 060/3; 060/4; 060/5; 060/6; 060/7; 060/8; 060/9; 061; 062/1; 062/2; 064/10; 064/11a; 064/11b; 064/11c; 064/11d; 064/4; 064/5; 064/6; 064/7; 064/8; 064/9; 069; 070/1; 070/2; 070/3; 070/4; 070/5; 070/6; 070/7; 070/8; 081/1; 081/3; 081/4a; 081/4b; 081/4c; 081/4d; 081/5; 081/6; 081/7a; 081/7b; 081/7 c; 081/7d; 081/8a; 081/8b; 081/8c; 081/8d; 097; 098/11; 098/12; 098/2; 098/4; 098/6; 098/7a; 098/8a; 098/8b; 099/1; fokozottan védett területek jelenlegi nyilvántartásbeli állapot szerinti ingatlan-nyilvántartási helyrajziszámai pedig a következők: 071; 082; 083a; 083b; 083c; 086; 087a; 087b; 087c; 087d; 088; 089/1; 089/2; 089/3; 090; 091a; 091b; 091c; 092a; 092b; 092c; 092d; 092f; 093; 094; 095.

ORSZÁGOS ÖKOLÓGIAI HÁLÓZAT ÖVEZETE

Barbacs közigazgatási területén az országos ökológiai hálózat övezetei közül a magterület, a pufferterület és az ökológiai folyosó övezetek is megtalálhatók.

Natura 2000-es területek közül a HUFH30005 Hanság kiemelt jelentőségű élőhelymegőrzési terület és különleges madárvédelmi területek érintik.

NATURA 2000 KIEMELT JELENTŐSÉGŰ TERMÉSZETMEGŐRZÉSI TERÜLETEK

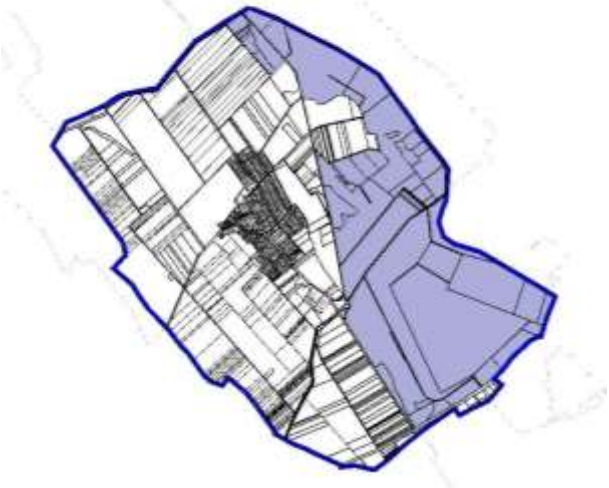

NATURA 2000 KÜLÖNLEGES MADÁRVÉDELMI TERÜLETEK

VÉDETT TERMÉSZETI TERÜLETEK

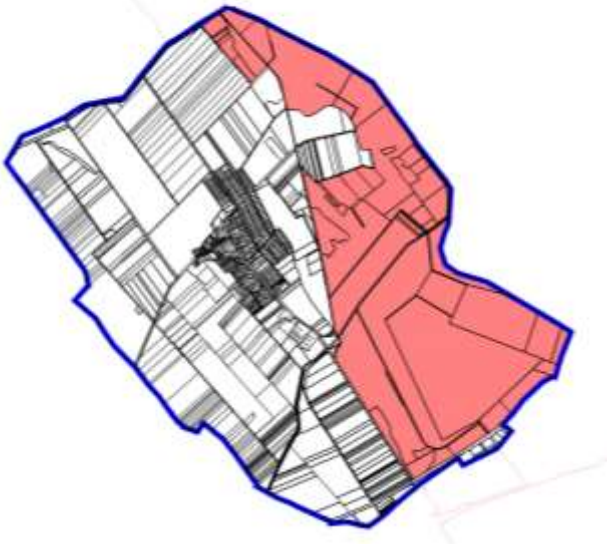

FOKOZOTTAN VÉDETT TERMÉSZETI TERÜLETEK

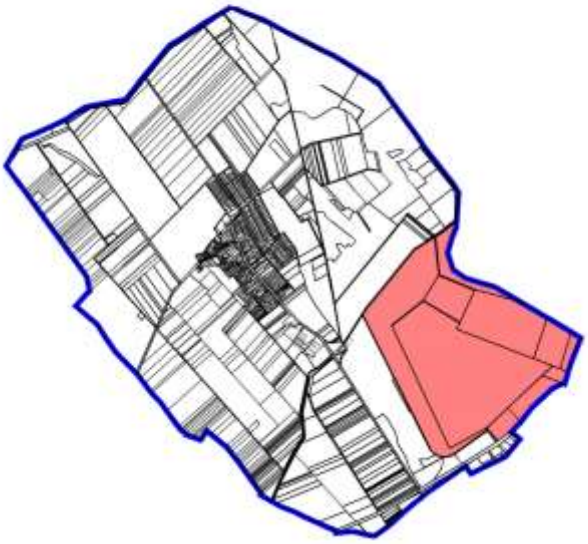

TÁJKÉPVÉDELMI ÖVEZETEK

Jellegzetes tájhasználatra tekintettel - a településképet meghatározó településkarakternek tekinthetők. Fontos a természetvédelmi szempontú kijelölés alatt álló területek természeti állapotának megtartása, javítása, a településképet meghatározó településkarakter minőségének megóvása, a kilátás- és rálátásvédelem megvalósítását.

Egyedi tájértékek Barbacs területén

A tájban olyan emlékek élnek múltunkról, amelyek tiszteletet ébresztenek bennünk és tanítanak. Ha az utókor számára meg akarjuk őrizni a tájban rejlő kis emlékeket, az értékmegőrzés egyik fontos alapja a természeti, kultúrtörténeti, táji örökség ismerete, az értékes tájelemek, azaz tájértékek felmérése és megóvása.

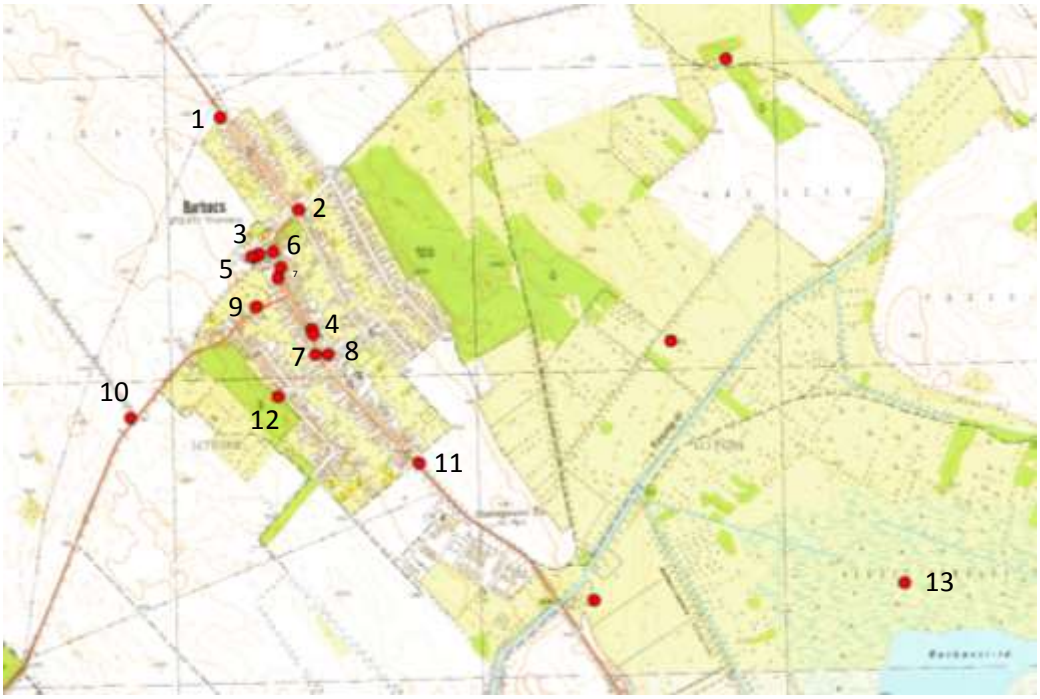

http://tajertektar.hu

A tájak karakterének fontos összetevői az egyedi tájértékek. A természet védelméről szóló 1996. évi LIII. törvény (Tvt.) 6. § (3) (4) és (5) bekezdése értelmében egyedi tájértéknek minősül az adott tájra jellemző olyan természeti érték, képződmény és az emberi tevékenységgel létrehozott tájalkotó elem, amelynek természeti, történelmi, kultúrtörténeti, tudományos vagy esztétikai szempontból a társadalom számára jelentősége van.
Ezeknek az értékeknek gyakran „csak" a helyi közösségek számára van jelentősége, mint például a népi vallásosság táji megjelenéseként egy-egy kápolnának, vagy a korábbi tájhasználat emlékeként egy-egy gémeskútnak,. Sok esetben viszont jelentőségük a helyi szinten messze túlmutat.

• 1.	Szent Család kereszt	Maglócai utca 426 hrsz
• 2.	Szentháromság kereszt	Maglócai utca 426 hrsz
• 3.	Temető kápolna	421 hrsz
• 4.	Lakóházak	József Attila utca 45-47. 172,173 hrsz
• 5.	Temető régi sírokkal és keresztel	Sírkert
• 6.	Templomkert előtti kereszt Millenniumi emlékmű	József Attila utca 422 hrsz
• 7.	Kőkereszt	József Attila utca 50. 313 hrsz
• 8.	Kastély	József Attila utca 37. 179 hrsz
• 9.	Tájház	Csornai út 1. 398 hrsz
• 10.	Kereszt	Csornai út 024 hrsz.
• 11.	Kereszt	József Attila utca 04/9 hrsz.
• 12	Horgásztó	Szeder u. 011/32 hrsz.
• 13	Sekély vizű eutróf tó	85. számú főúttól északra 083; 086; 087; 091; 092; 093 hrsz.

4 TELEPÜLÉSKÉPI SZEMPONTBÓL MEGHATÁROZÓ ELTÉRŐ KARAKTERŰ TERÜLETEK LEHATÁROLÁSA

Az előző fejezetekben bemutatott általános településkép, településkarakter, a meghatározó táji és természeti értékek, építészeti, településképi jellemzők, területhasználatok alapján Barbacs területén az alábbi eltérő karakterű területeket határoltuk le.

Bár a település szerkezete szinte teljesen azonos a történeti szerkezettel, az épületállomány napjainkra teljes mértékben átépült, megváltozott. Egy-egy régi házon kívül már semmi nem emlékeztet a történeti épületállományra. Természetesen kivételt képeznek ez alól a szépen megújult lakóházak, és azok az épületek, amelyek híven tükrözik a történelem során örökölt elemeket és amelyek a település egyedi arculatát biztosítják. A településen belül lehatárolásra került egy védendő belső településmag.

Barbacs területén 5 eltérő karakterű területet jelöltünk ki.

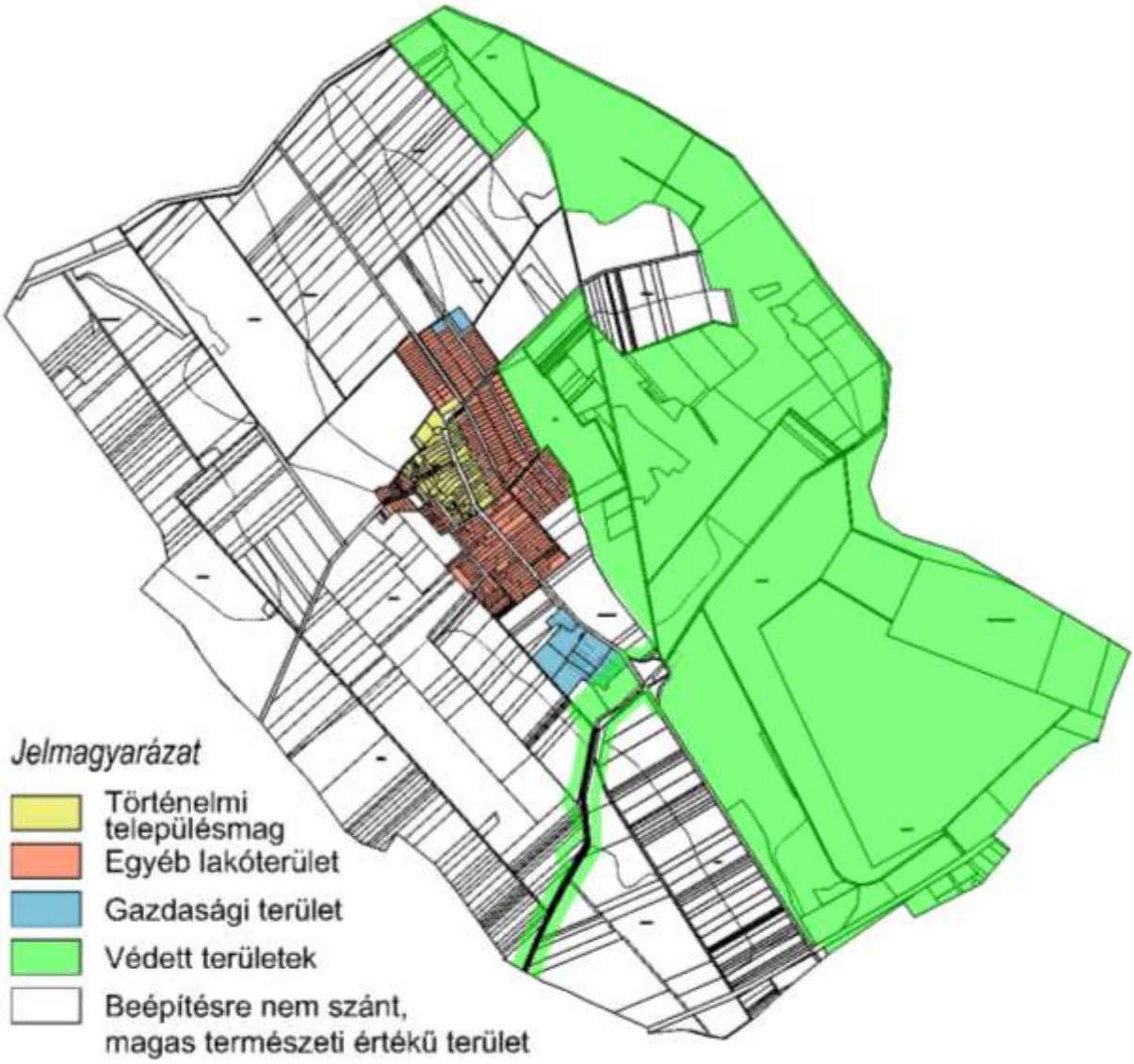

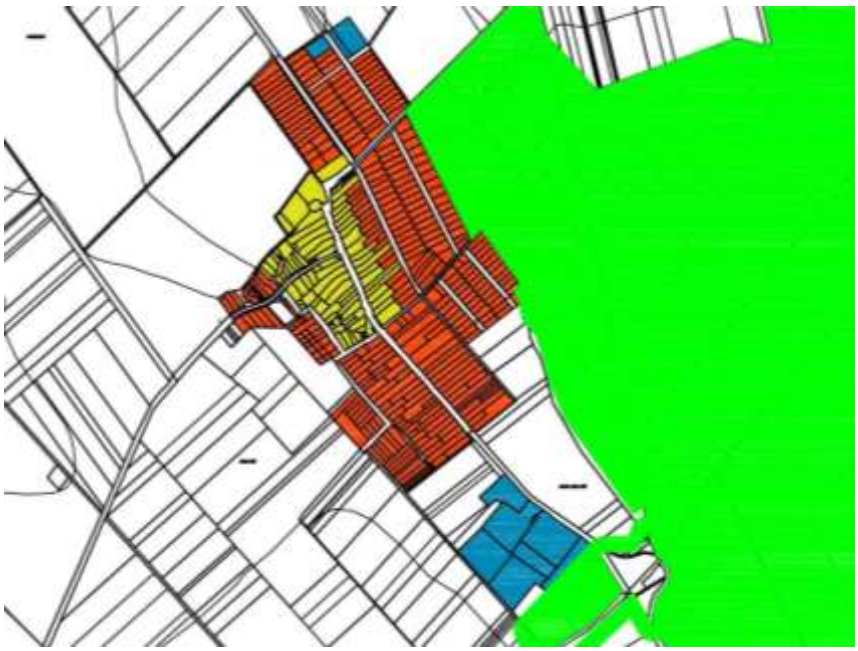

Barbacs több száz évre visszatekintő településszerkezetében a központi területen megmaradt az utcák történelmi vonalvezetése és a hagyományos telekszerkezet. A külső településrészek, mérnöki, sematikus utca és telekrendszerével ellentétben a település belső, központi részein organikus telekrendszert találunk közel azonos méretű telkekkel, közterület szélességekkel.

TÖRTÉNELMI TELEPÜLÉSMAG

A település sajátos arculattal rendelkező része. A korai településmag a templom körül, illetve a mai Csornai utca és József Attila utca mentén alakult ki.

Ezen a területen a hagyományos településszerkezet, telekstruktúra, településkép megtartása érdekében kiemelt védelmet érdemelnek a kialakult telekformák és az előkert nélküli oldalhatáros beépítési mód.

A történelmi településrészen az építészeti értékek megőrzése, helyreállítása településképi szempontból különösen kívánatos.

Megvédendő az utcák, lakóépületek ritmusa, ezért kerülendő a telkek utcafonti összevonása. Megtartandó továbbá az utcák kialakult növényzete.

Településképi szempontból meghatározó elem a templom.

A településen szerencsére több helyen megmaradtak az utcaképi, településképi vagy építészettörténeti szempontból értékes régi házak, amelyek azonban egységes utcaképet már sajnálatos módon nem nyújtanak.

Fontos az épületarányok, nyílásosztások, hagyományos anyaghasználat, színvilág megőrzése.

Az utcákban megmaradt régi házak és emblematikus épületek felújítása esetén törekedjünk eredeti tömegük, tetőhajlásszögük, anyaghasználatuk, és a régi épületek nívós, jellegzetes részletképzései: a tornácok, párkányok, homlokzatok, faanyagú, hagyományos osztású ablakok, ajtók, nyíláskeretek, kerítések, kapuk megtartására.

EGYÉB LAKÓTERÜLET

A külső területek utcaképei épületállományukban, építészeti stílusaikban változatos képet mutatnak. Az 1960-as évektől napjainkig a sátortetős, 80-as évekbeli nyeregtetős épületeken át a legújabb korok épületéig, az egyszintes, kétszintes, tetőteres épületekig bezáróan mindenféle épület megtalálható a településen. A melléképületek a lakóházak mögött helyezkednek el, ezért az utcaképben nem játszanak szerepet. Egységes utcaképet azokon az útszakaszokon találunk, ahol egy időben, viszonylag rövid idő alatt épültek fel a házak, az éppen aktuális építészeti 'típustervek' vagy trendek nyomán.

Ezért fontos a jövőben, hogy az utcák, beépítések rendjének, valamint az egységes településképnek a megtartása szempontjából a településen a továbbiakban kerüljük a hagyományos és kialakult épületmagasságoktól, párkánymagasságoktól kirívóan elütő, az utca ritmusát megbontó épületek megjelenését.

Az utcákban megmaradt régi házak és emblematikus épületek felújítása esetén törekedjünk eredeti tömegük, tetőhajlásszögük, anyaghasználatuk, és a régi épületek nívós, jellegzetes részletképzései: a tornácok, párkányok, homlokzatok, faanyagú, hagyományos osztású ablakok, ajtók, nyíláskeretek, kerítések, kapuk megtartására. Új építés esetén is törekedjünk a hagyományos anyagok és felületképzések (vakolat, kő, fa,) és világos színek (fehér, drapp, vajszínű, terrakotta stb.) használatára.

A településen az épületállomány vegyes volta ellenére továbbra is megtartandó és védendő érték a központi területeken az utcahálózat, az utcák vonalvezetése, szélessége a kialakult teresedések, útcsatlakozások, a beépítések jellege, a telekstruktúra, a beépítés módja és az utcákban kialakult épületek magassága, léptéke a kialakult zöldterületek.

Elérendő településképi cél, hogy a meglévő épületek közé épülő új házak ill. átépített, átalakított házak hasonló tetőhajlásszöggel és hasonló tetőidommal épüljenek, mint környezetük. A túl magas, illetve túl alacsony hajlásszögű tetővel rendelkező épületek nem illeszkednek a település kialakult utcaképéhez.

A területeken, fontos a megfelelő magasság megválasztása illeszkedéssel! A meglévő épületek közé épülő új családi házaknak hasonló magassággal kellene épülniük, mint környezetük.

Az új házak építésénél, felújításnál, átalakításnál a tetőhajlásszögét a szomszédok figyelembe vételével javasolt megállapítani. Azonos tetőformák alkalmazásakor egységes, nyugodt utcakép jön létre. Kerüljük a túlzottan tördelt, túltagolt tetőformájú kialakítást.

A településen nem ajánlott a feltűnő és a rikító, kirívó színhasználat, a rikító színű fém-, és műanyag lemezfedések és burkolatok alkalmazása. Egy épületen belül az adott utcaképbe

illeszkedő, de egymással harmonizáló színek használata javasolt. A házak egymással harmonizáljanak és ne rivalizáljanak.

Településképi szempontból meghatározó elem az itt élő és dolgozó volt nemzedék emlékét őrző sírkert valamint a Csornai utcában található fűzfák és a József Attila úti Hársfák.

A Temetőkertben található kápolnát Farkas István építette 1901-ben.

GAZDASÁGI TERÜLET

Az ipari gazdasági, kereskedelmi gazdasági jellegű területek átalakulását, valamint új nagyobb sűrűségű, magasságú épületállomány megjelenését nem lehet és nem is kell megakadályozni, hiszen ez a lakosság megváltozott életmódjának, igényeinek, ill. a település gazdasági fejlődésének természetes következménye.

A jövőre nézve cél, hogy fenti területek beépítéseinél a telkek mérete és a beépítés módja a funkcióhoz (üzemi, gazdasági, rekreációs stb) igazodjon. Az épületek aránya, részletei és anyaghasználata a funkciót tükrözze.

Az épületek megjelenése a tájban vagy települési környezetben megfelelő építészeti formálás és rendezettség mellett elfogadható. Ezeken a területeken is lehetőség szerint kerülendő az erős színek használata.

Az épületek kialakításának fő szempontjai: a terephez, környezethez való illeszkedés, lehetőleg egyszintes kialakítás, egyszerű, letisztult tömegformálás, természetes, naturális anyagok és színek használata.

BEÉPÍTÉSRE NEM SZÁNT TERÜLET

A térképen fehéren hagyott területek településképi szempontból meghatározó jellemzővel nem rendelkeznek.

VÉDETT TERÜLETEK

A település ezen területei alapvetően beépítésre nem szánt területek.

Barbacs közigazgatási területének egy része érintett tájképvédelemmel, az Országos Ökológiai Hálózat övezetei közül a magterület, a pufferterület és az ökológiai folyosó övezeteivel. A jövőben ezek azok a területek, amelyeken nem lenne kívánatos nagyobb épületállomány, ill. tájképet romboló vezetékek, adótornyok, széltornyok stb. megjelenése.
Barbacs közigazgatási területén az országos ökológiai hálózat övezetei közül a magterület, a pufferterület és az ökológiai folyosó övezetek megtalálhatók

A kialakult tájhasználat, a mezőgazdasági vagy gazdasági tevékenységek azonban szervesen kapcsolódnak a település életéhez, gazdaságához, annak működőképességéhez. Nem lehet tehát cél teljesen kizárni a külterületekről a sport-szabadidős létesítményeket magukban foglaló területeket, a gazdasági tevékenységek, majorok területeit, egy-egy mezőgazdasági építményt.

A TELEPÜLÉSKÉP MINŐSÉGI FORMÁLÁSÁRA VONATKOZÓ AJÁNLÁSOK, ÉPÍTÉSZETI ÚTMUTATÓ

ÉPÜLETEK ELHELYEZÉSE, TELEPÍTÉS

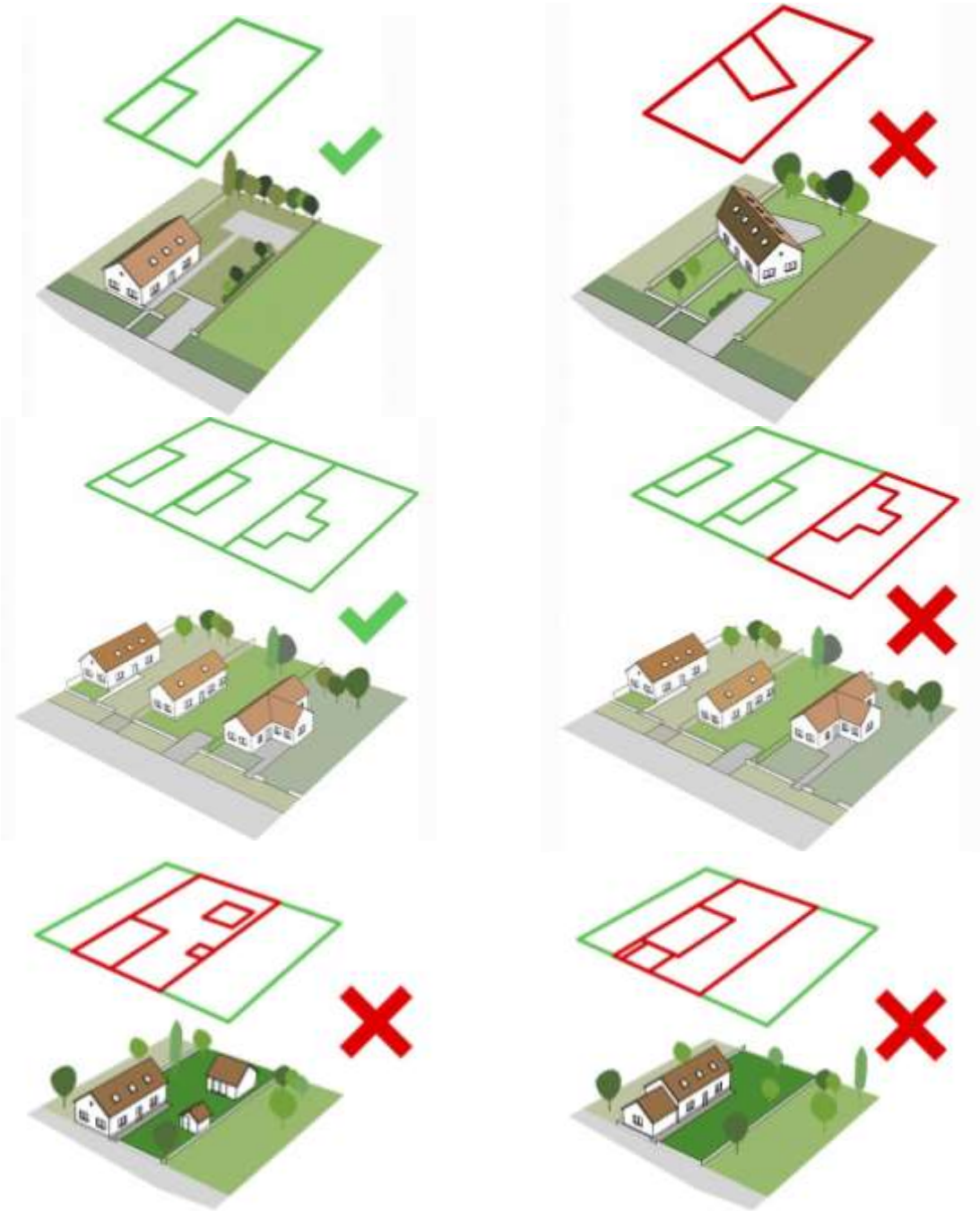

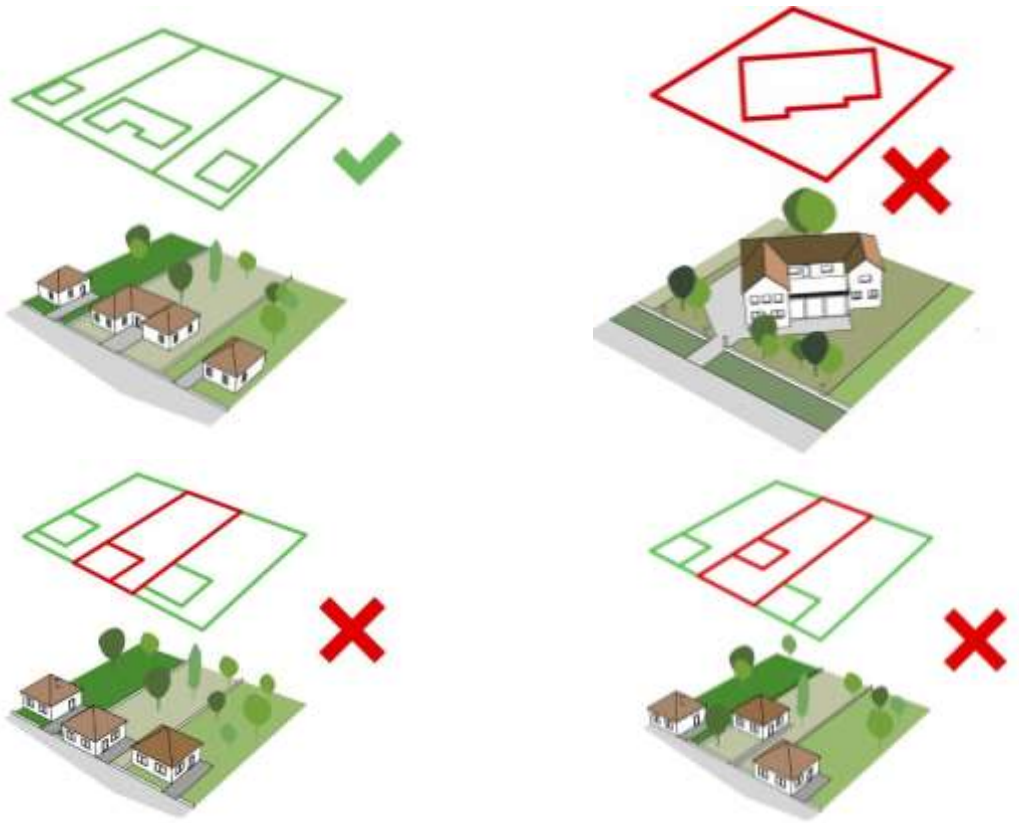

A településen az épületek jellemzően oldalhatáron helyezkednek el, kis előkerttel vagy előkert nélkül. A területen nem kívánatos az utcák ritmusától és a kialakult telekszélességektől eltérő telekszélességek kialakítása, a hagyományos telekstruktúra megváltoztatása.

ÉPÜLETEK MAGASÁGA

A meglévő épületek közé épülő új házak magassága az utcában meglévő házak magasságához alkalmazkodjon.

55°

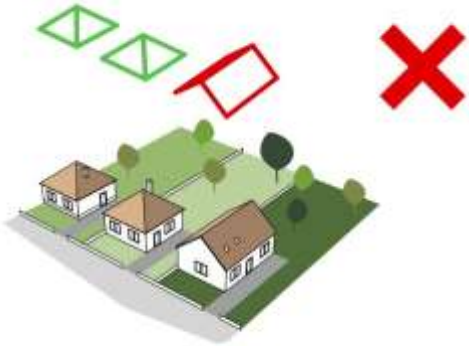

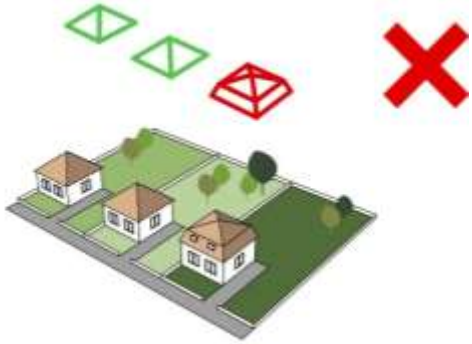

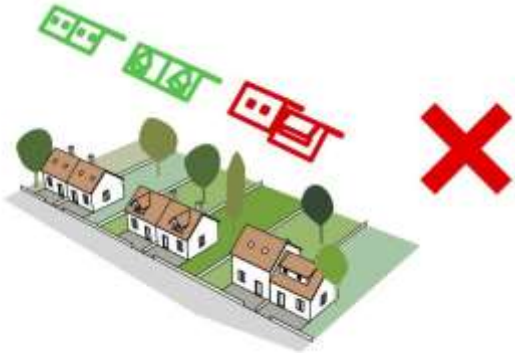

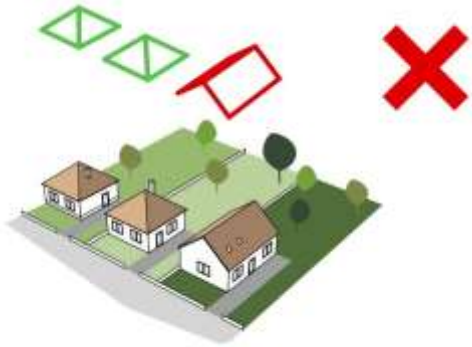

A településen elvárás a környezetben kialakult rendhez történő alkalmazkodás a gerincirányok, oromfalak, a tetők formavilágának, tagolásának tekintetében.
Az épületeken az égetett agyagcserép vagy betoncserép fedés javasolt. Kerülendő a nem természetes színű tetőhéjazatok alkalmazása. A feltűnő, kirívó színhasználat (pl. zöld vagy kék tetőfedés) nem megengedhető.

HOMLOKZAT KIALAKÍTÁSA, ANYAGHASZNÁLAT, SZÍNEZÉS

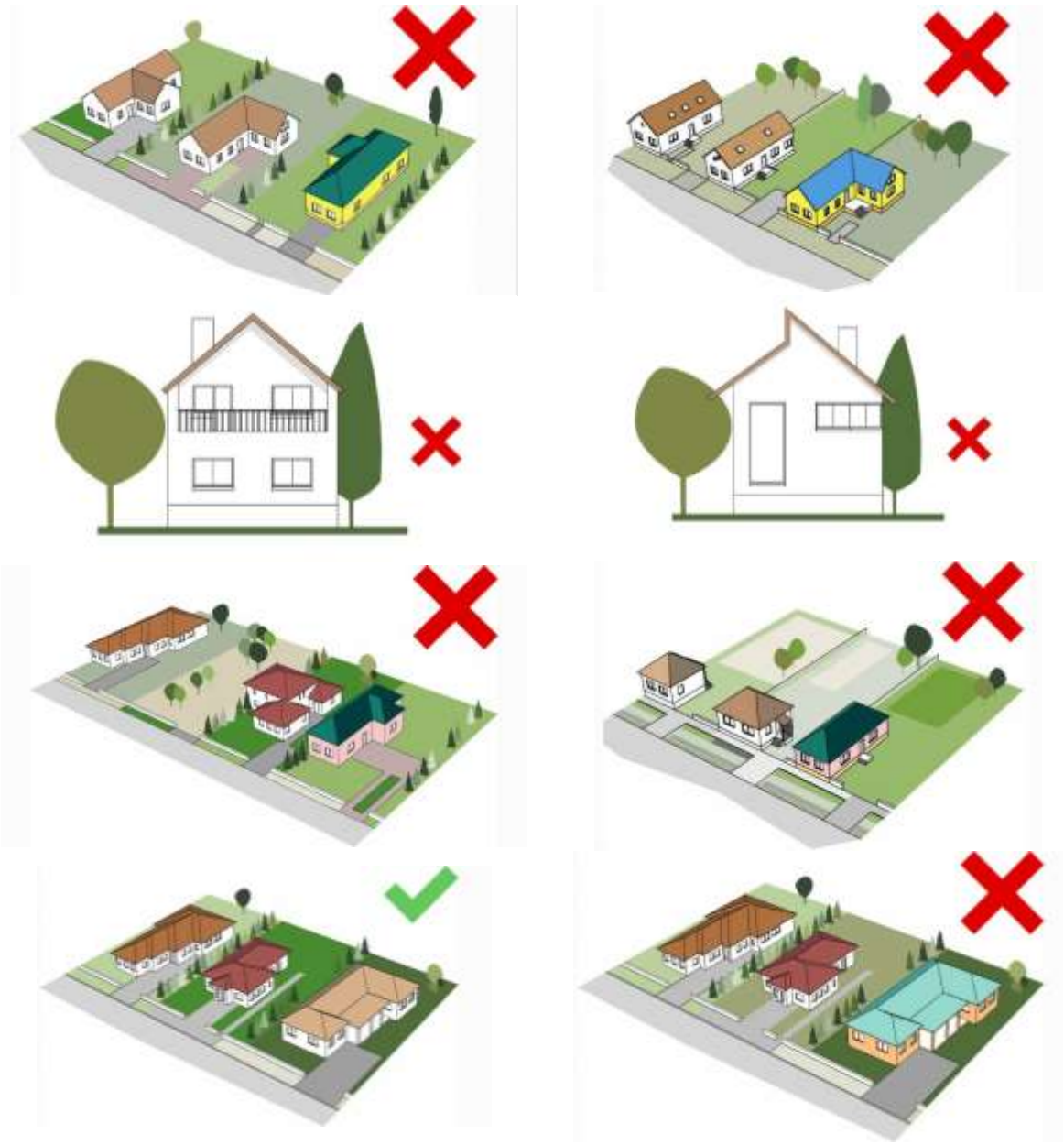

Az épületek homlokzatának, oromfalának, tűzfalának kialakításánál a területen hagyományos, illeszkedő architektúra alkalmazása javasolt. Kerülendő a homlokzat túlzott - kővel, fával vagy téglával történő - burkolása. A homlokzati felületek és nyílászárók színei esetében kerülni kell a túlzottan élénk vagy túlzottan sötét színek (lila, kék, piros…) használatát és a környezethez alkalmazkodó természetes pasztellszíneket kell előnyben részesíteni. Egy adott épületen nem ajánlott túl sok eltérő szín vagy 3-nál több árnyalat alkalmazása.

A lábazatok esetében kerülendő a ragasztott, csempeszerű utánzatok alkalmazása. Előtérbe kell helyezni a hagyományos kő, tégla vagy vakolt lábazatokat.

A példaként feltüntetett színkombinációk az árnyalatok jellegét illusztrálja, természetesen más színekkel is bővíthető!

GAZDASÁGI TERÜLETEK

Ezen területek beépítéseinél a telkek mérete és a beépítés módja a funkcióhoz igazodjon. épületek arányai, részletei és anyaghasználata a funkciót tükrözze.

Az épületek megjelenése a tájban vagy települési környezetben– bár nem feltétlenül előnyös – megfelelő építészeti formálás és rendezettség mellett elfogadható. Kerülendő az erős színek használata.

Az épületek kialakításának fő szempontjai: a terephez, környezethez való illeszkedés, lehetőleg egyszintes kialakítás, egyszerű tömegformálás, természetes, naturális anyagok és színek használata.

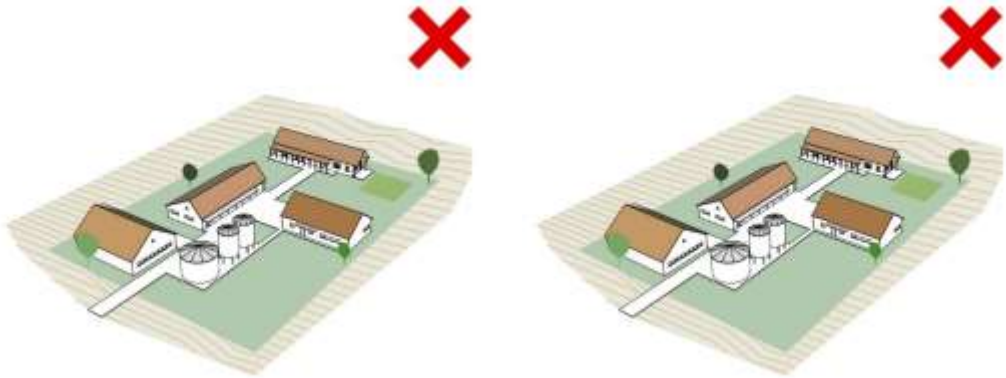

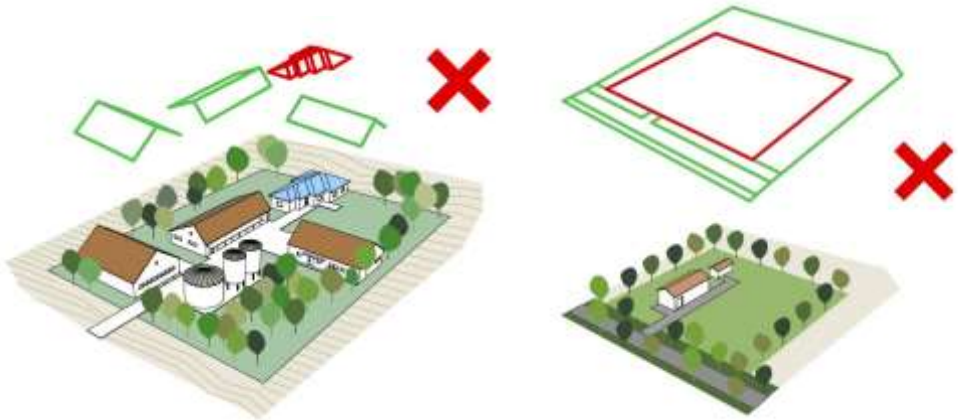

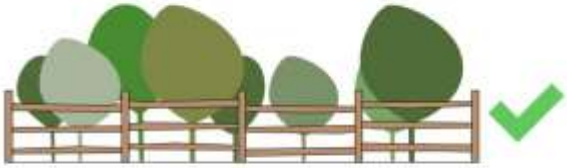

A TELEPÜLÉSKÉP MINŐSÉGI FORMÁLÁSÁRA VONATKOZÓ AJÁNLÁSOK, VALAMINT ÉPÍTÉSZETI ÚTMUTATÓ A BEÉPÍTÉSRE NEM SZÁNT TERÜLETEKRE

Az épületek kialakításának fő szempontjai: a terephez való illeszkedés, lehetőleg egyszintes kialakítás, egyszerű tömegformálás, természetes, naturális anyagok és színek használata.

A területen kerülendő a tájidegen fafajok, cserék telepítése.

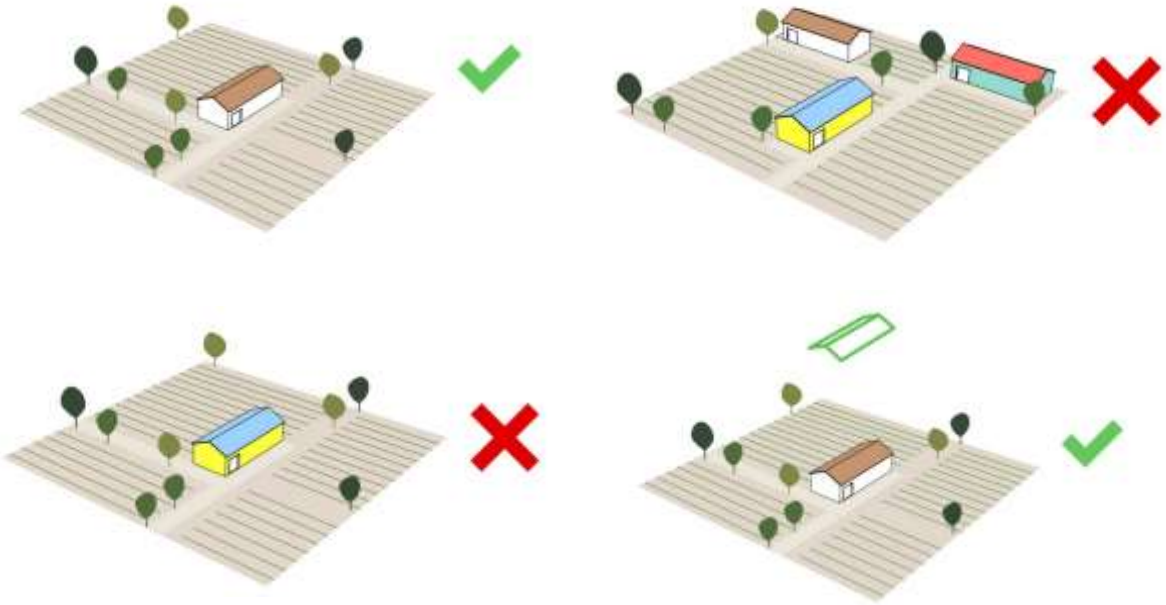

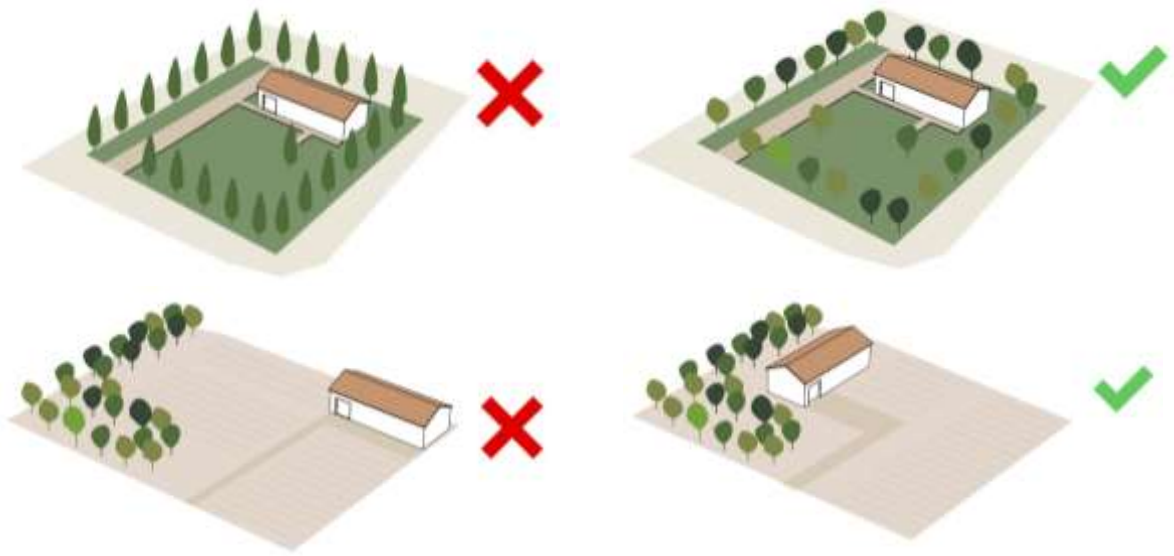

Külterületen a táj sokszínűségét adó természetközeli élőhelyek az erdők, rétek, legelők fenntartása kiemelten fontos feladat. Meg kell tartani és lehetőleg növelni kell a vízfolyásokat, utakat kísérő erdősávok, ligetek területét. Törekedni kell arra, hogy az erdőterületek, rétek területei ne csökkenjenek.

A tájhasznosítás és a természeti értékek felhasználása során meg kell őrizni a tájak természetes és természetközeli állapotát, továbbá gondoskodni kell a tájak esztétikai adottságait és a jellegét meghatározó természeti értékek, természeti rendszerek és az egyedi tájértékek fennmaradásáról.

A történelmileg kialakult természetkímélő hasznosítási módok figyelembevételével biztosítani kell a természeti terület használata és fejlesztése során a táj jellegének, esztétikai, természeti értékeinek, a tájakra jellemző természeti rendszereknek és egyedi tájértékeknek a megóvását.

Az esetleges külterületi fejlesztések során törekedni kell arra, hogy az újabb fejlesztési területek a már meglévő hasonló funkciójú területek közelében helyezkedjenek el, mert így a természet közeli területek kevésbé lesznek az esetleg káros hatások által érintve. Az új fejlesztési területek kialakítása, meglévő területek fejlesztése során kötelező telken belüli védőfásítással, védőerdők telepítésével kívánatos elősegíteni a fejlesztések tájba illesztését.

Az épületek színhasználata tekintetében nem kívánatos a rikító, harsány színek alkalmazása.

A szántók, rétek területén különös gondot kell fordítania vizuális környezetszennyezés elkerülésére. Ezeken a területeken nem kívánatos a tájat elcsúfító mobil konténerek, lakókocsik kihelyezése, 'bódé' jellegű építmények megjelenése.

A tájfejlesztés feladata a hiányzó helyeken a fásítás pótlása és erdők telepítése. A növényzettelepítésnél a zöldterületalakítás esztétikai szempontjait is figyelembe kell venni. Fontos a természetes lágy vonalak növényzettel való kiemelése, kerülendő a merev fasorok alkalmazása. Az utak mentén elhelyezendő növényzet megjelenését csoportos telepítéssel kell lágyítani.

Elsőrendű fontosságú a település táji megjelenésének védelme. Javasoljuk védőfásítások pótlását és új az utakat kísérő védőfasorok telepítését. Ezek alapvető fontosságúak a táj jellegének megőrzéséhez és a szélerózió elleni védelem szempontjából egyaránt.

KERÍTÉSEK KIALAKÍTÁSA

„Az én házam az én váram” mottó, valamint a történelmi hagyományok fényében nem elfogadhatatlan tömör, zárt kerítések kialakítás a településen. Többször említettük, hogy a kerítések kialakításával is elérhető az egységes, karakteres települési arculat, szép településkép, ha az adott településrészre jellemző anyagokkal, formákkal dolgozunk - de természetesen egyéni ízlésünkre formálva.

Az áttört kerítéssel alapvetően a telek területét választjuk a közterülettől, de ugyanakkor kapcsolatot is teremtünk azzal, és betekintést engedünk a szépen gondozott környezetünkre, udvarunkra, kertünkre.

Kerítések esetében is beszélhetünk hagyományos megoldásokról mind anyaghasználat, mind pedig forma, kialakítás terén; ugyanakkor érvényre juthatnak a kortárs, modern megoldások is. Ld. jó példák fejezetben.

A kertkapu a megérkezés, fogadás kiemelt pontja. A kertkapu és a gépkocsi kapu kialakításakor illeszkedjünk a kerítéshez és az épülethez. A kapu legyen hangsúlyos, de ne hivalkodó.

Ahogy az épületek esetében a természetes anyaghasználat a javasolt és a jellemzővé vált, úgy a kerítések kialakításakor is ezeket az anyagokat érdemes előnyben részesíteni. Színeknél az anyaghasználatnak megfelelően a fához a barna, szürke és a zöld árnyalatait, a kovácsoltvashoz az antracit, és a fekete színeket válasszuk.

Az esetlegesen nádszövettel takart dróthálós kerítés, alumínium hullámlemez kerítés használata nem megengedhető. Kerülendő a területen idegenül ható tömör sövénykerítések kialakítása.

Utcafronton kerülendő a drótkerítés vagy elemes drótkerítés alkalmazása.

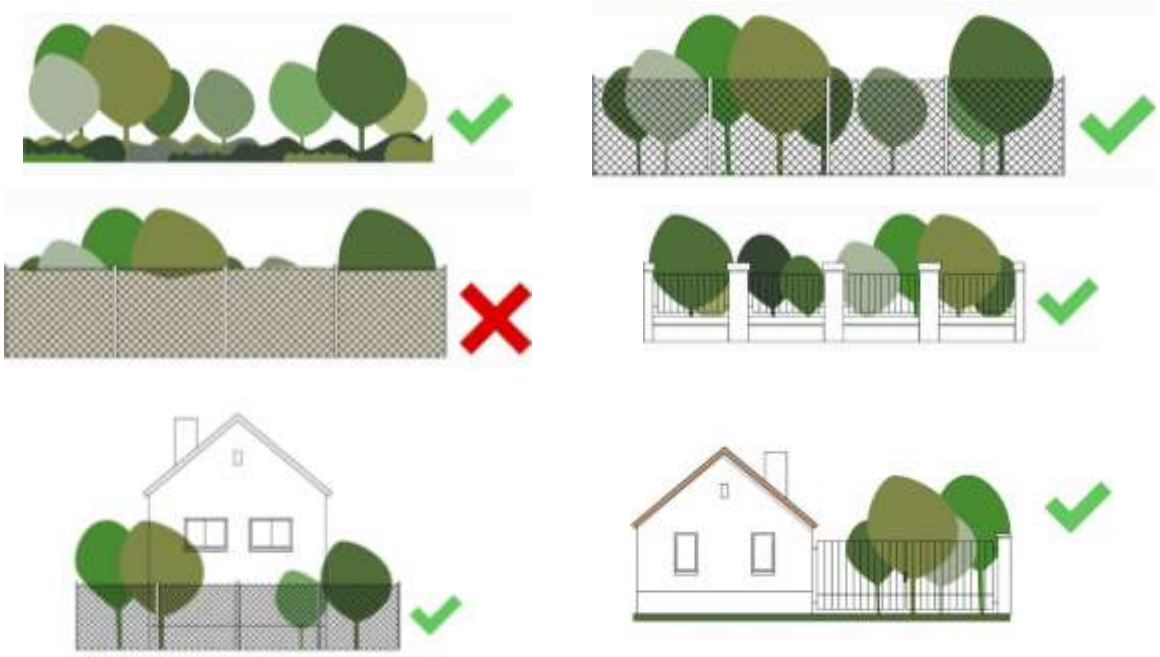

KÖZTERÜLETEK, ZÖLDTERÜLETEK, REKREÁCIÓS TERÜLETEK

A közterületek kialakítása megléte, hiánya alapvetően befolyásolja egy település imázsát, hangulatát, megítélését. A településkép alakításában nagy szerepe van az utcák, járdák, terek burkolatának, az utcabútoroknak, a közvilágítás, közművek oszlopai kialakításának, minőségének, a zöldfelületeknek, növényzetnek. Különösen nagy gondot kell tehát fordítani a parkok, közterületek növényzetére, a növényfajok kiválasztására, az alkalmazásra kerülő utcabútorokra (kerékpártároló, padok, játszótéri elemek, lámpatestek stb...).

Az utcaképeket és az általános településképet rendkívül pozitívan befolyásolják az utakat kísérő fasorok. Fontos lenne, hogy minden utca esetében gondot fordítsanak megfelelő út menti fásítás kialakítására is. A külterületiutakat kísérő meglévő fasorokat mindenképpen meg kell őrizni, a hiányzó fákat, növényzetet pótolni kell. A belterületi lakóutak esztétikai és közlekedésbiztonsági követelmények figyelembevételével történő növénytelepítése kedvezően befolyásolhatja a település egyes területeinek a megjelenése.

Előtérbe kell helyezni a lombhullató fafajták telepítését és kerülni kell a tájidegen növények alkalmazását. Virágzó növények esetében is fontos az egységes megjelenés, lehetőség szerint egytípusú növényállomány valamint a hagyományos, falusi hangulatot teremtő virágok előnyben részesítése.

Kiemelten fontos a jelen dokumentum mellékletében felsorolt tiltott inváziós fajok telepítési tilalmának betartása, terjedésük megelőzése érdekében.

A településen élők számára a rekreációs területek, szabadidős területek, zöldterületek mind-mind a jó közérzet megteremtését szolgáló helyszínek. Fontos, hogy a településen elegendő számba, méretben és minőségben álljanak rendelkezésre ilyen jellegű területek. Egy szép közpark, gondozott fásított terület, sportpálya vagy egy kis teresedés az útkereszteződésben, egy kis zöldfelület, amely megszakítja a házak folytonosságát, egy szép árnyas fasor mind az emberek jó közérzetét szolgálja. A házak előtti növénytelepítéssel, sövényekkel, dísznövényekkel, helyben jellemző fafajokból álló fasorral hangulatos utcaképet teremthetünk.

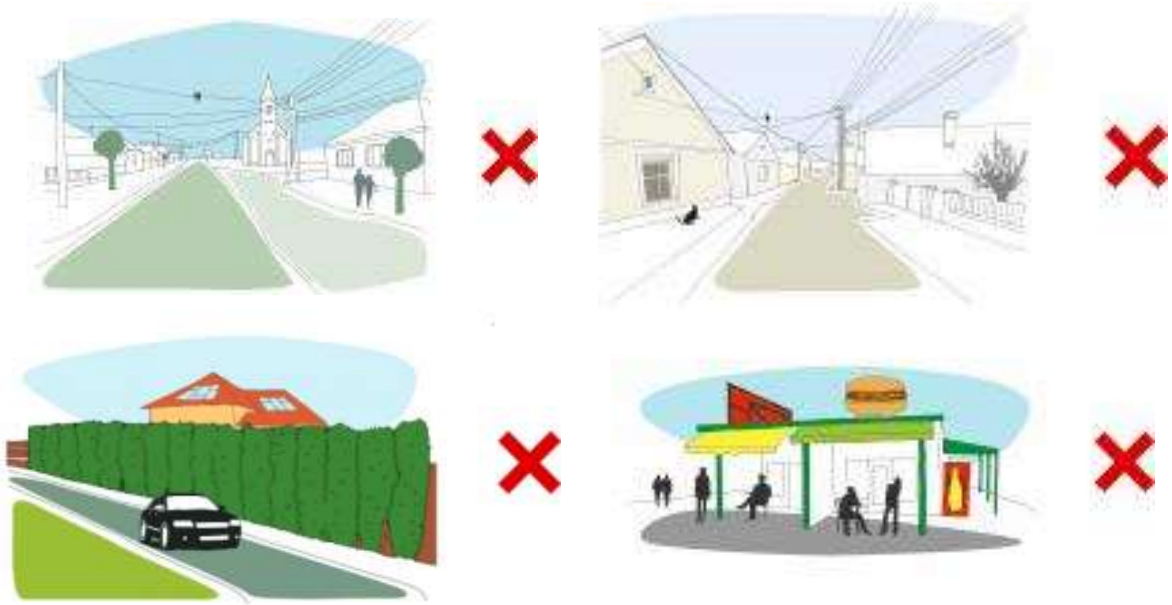

ANYAGHASZNÁLAT

A településen kerülendő a tájidegen anyaghasználat (pl. deszkaborítású épületek).

GÉPÉSZET, EGYÉB MŰSZAKI BERENDEZÉSEK, REKLÁMOK, HIRDETÉSEK

Utcai homlokzaton (valamint lehetőség szerint utcáról látszó homlokzaton) kerülendő napelem, szerelt kémény, klímaberendezés kültéri egysége, antenna megjelenése.

Az utcafronton látható módon elhelyezett gépészeti elemek erősen rontják a településképet. Ez ugyanúgy igaz a településeket behálózó légkábelek sokaságára is.

A gépészeti elemek elhelyezésére keressünk helyet kevésbé hangsúlyos homlokzatokon, félreeső helyeken, esetleg növényzettel takart helyeken.

Az utcára kirakott hirdetőtáblák, cégérek, reklám felületek nagyban befolyásolják az utcaképet, ezért érdemes odafigyelnünk arra, hogyan hirdetjük szolgáltatásainkat. Fontos, hogy az egyes reklámokat, cégéreket, feliratokat a település arculatához, hangulatához illeszkedően helyezzék el az épületeken, kerítéseken.

Az igényes, nem túl feltűnő, de jól észrevehető feliratok is elérhetik figyelemfelkeltő céljukat. A hirdetés lényege a tájékoztatás, ezt tehetjük utcaképbe illően is. A nagyméretű, túlzó reklám nem jár automatikusan nagyobb sikerrel.

ÉPÜLETEK, ÉPÍTÉSZETI RÉSZLETEK

Kortárs épületek, példa értékű felújítások

ÉPÍTÉSZETI RÉSZLETEK, SAJÁTOS ÉPÍTMÉNYFAJTÁK, REKLÁMHORDOZÓK, UTCABÚTOROK, UTCANÉVTÁBLÁK

CSORNAI u.
10/C

55

JÓZSEF A. u.
15

Csornai
1
BARBACSI MÚZEUM
ÉS
TÁJHÁZ

FERTŐ-HANSÁG Nemzeti Park Igazgatóság működési körébe eső védett területek és kategóriák

Országos védelem alatt álló terület

Barbacs közigazgatási területét érinti az 5/1994 (111.8) KTM rendelettel kibővített és átnevezett Fertő-Hanság Nemzeti Park országos jelentőségű védett természeti terület. A Barbacs közigazgatási területe által érintett

- védett területek jelenlegi nyilvántartásbeli állapot szerinti ingatlan-nyilvántartási helyrajziszámai a következők: 042/1; 042/2; 042/3; 042/4 a; 042/4b; 042/4c; 042/4d; 042/5; 042/6; 042/7; 042/8; 043/1; 043/2; 043/3; 043/4; 050/2a; 050/2b; 050/2c; 05012d; 050/2f; 050/3a; 050/3b; 051; 052; 053/2; 059; 060/10; 060/11a; 060/11b; 060/11c; 060/11d; 060/2; 060/3; 060/4; 060/5; 060/6; 060/7; 060/8; 060/9; 061; 062/1; 062/2; 064/10; 064/11a; 064/11b; 064/11c; 064/11d; 064/4; 064/5; 064/6; 064/7; 064/8; 064/9; 069; 070/1; 070/2; 070/3; 070/4; 070/5; 070/6; 070/7; 070/8; 081/1; 081/3; 081/4a; 081/4b; 081/4c; 081/4d; 081/5; 081/6; 081/7a; 081/7b; 081/7 c; 081/7d; 081/8a; 081/8b; 081/8c; 081/8d; 097; 098/11; 098/12; 098/2; 098/4; 098/6; 098/7a; 098/8a; 098/8b; 099/1;
- fokozottan védett területek jelenlegi nyilvántartásbeli állapot szerinti ingatlan-nyilvántartási helyrajziszámai pedig a következők: 071; 082; 083a; 083b; 083c; 086; 087a; 087b; 087c; 087d; 088; 089/1; 089/2; 089/3; 090; 091a; 091b; 091c; 092a; 092b; 092c; 092d; 092f; 093; 094; 095.

Természetközeli területek

Mocsár és nádas terület

Érzékeny természeti területek

Barbacs közigazgatási területe „Kiemelten fontos” besorolású érzékeny természeti terület.

Natura 2000 területek

Natura 2000-es területek közül a HUFH30005 Hanság kiemelt jelentőségű élőhelymegőrzési terület és különleges madárvédelmi területek érintik Barbacs közigazgatási területét.

Országos ökológiai hálózat övezetei

Barbacs közigazgatási területén magterület, a pufferterület és az ökológiai folyosó övezetek találhatók.

Egyéb védettségi kategóriák és területek

Tájképvédelmi szempontból kiemelten kezelendő területek övezete

RÉGÉSZETI LELŐHELYEK

Védett ingatlanok

megye	település neve	helyrajzi szám	védettség jogi jellege	azonosító	védett örökségi érték neve
Győr-Moson-Sopron	Barbacs	0100	kiemelten védett régészeti lelőhely	24124	Hegy-dűlő
			régészeti lelőhely	70377	*Lanzsai-dűlő I.*
Győr-Moson-Sopron	Barbacs	0101	kiemelten védett régészeti lelőhely	24124	Hegy-dűlő
			régészeti lelőhely	70377	*Lanzsai-dűlő I.*
Győr-Moson-Sopron	Barbacs	019/30	régészeti lelőhely	84839	Füzes alja
Győr-Moson-Sopron	Barbacs	019/31	régészeti lelőhely	84839	Füzes alja
Győr-Moson-Sopron	Barbacs	019/32	régészeti lelőhely	84839	Füzes alja
Győr-Moson-Sopron	Barbacs	019/33	régészeti lelőhely	84839	Füzes alja
Győr-Moson-Sopron	Barbacs	019/34	régészeti lelőhely	84839	Füzes alja
Győr-Moson-Sopron	Barbacs	019/35	régészeti lelőhely	84839	Füzes alja
Győr-Moson-Sopron	Barbacs	02/2	régészeti lelőhely	48168	Faluszél
Győr-Moson-Sopron	Barbacs	022/1	régészeti lelőhely	84835	Maglócai-csatorna mellett
Győr-Moson-Sopron	Barbacs	034/15	-	3461 [23598]	*Szent Család-szobor ex-lege műemléki környezete*
Győr-Moson-Sopron	Barbacs	034/17	régészeti lelőhely	70213	Temető
				1595	Általános iskola
			-	1596	Temetőkápolna
				3457 [23593]	*Temetőkereszt ex-lege műemléki környezete*
Győr-Moson-Sopron	Barbacs	034/18	régészeti lelőhely	1595	Általános iskola
				1596	Temetőkápolna
				70213	Temető
			nyilvántartott műemléki érték	3461 [3997]	Szent Család-szobor
			-	3457 [23593]	*Temetőkereszt ex-lege műemléki környezete*
Győr-Moson-Sopron	Barbacs	039	-	3461 [23598]	*Szent Család-szobor ex-lege műemléki környezete*
Győr-Moson-Sopron	Barbacs	04/10	régészeti lelőhely	48168	Faluszél
Győr-Moson-Sopron	Barbacs	04/7	régészeti lelőhely	48168	Faluszél
Győr-Moson-Sopron	Barbacs	04/8	régészeti lelőhely	48168	Faluszél
Győr-Moson-Sopron	Barbacs	04/9	régészeti lelőhely	48168	Faluszél
Győr-Moson-Sopron	Barbacs	045/10	régészeti lelőhely	70211	Laposi-dűlő II.
Győr-Moson-Sopron	Barbacs	045/11	régészeti lelőhely	70211	Laposi-dűlő II.
Győr-Moson-Sopron	Barbacs	045/12	régészeti lelőhely	48169	Laposi-dűlő
Győr-Moson-Sopron	Barbacs	045/13	-	48169	Laposi-dűlő
Győr-Moson-Sopron	Barbacs	045/14	-	48169	Laposi-dűlő
Győr-Moson-Sopron	Barbacs	045/15	régészeti lelőhely	48169	Laposi-dűlő

				70211	Laposi-dűlő II.
Győr-Moson-Sopron	Barbacs	045/16	régészeti lelőhely	48169	Laposi-dűlő
Győr-Moson-Sopron	Barbacs	045/17	régészeti lelőhely	48169	Laposi-dűlő
				70211	Laposi-dűlő II.
Győr-Moson-Sopron	Barbacs	045/18	régészeti lelőhely	48169	Laposi-dűlő
Győr-Moson-Sopron	Barbacs	045/4	-	3461 [23598]	*Szent Család-szobor ex-lege műemléki környezete*
Győr-Moson-Sopron	Barbacs	045/9	régészeti lelőhely	70211	Laposi-dűlő II.
			-	3461 [23598]	*Szent Család-szobor ex-lege műemléki környezete*
Győr-Moson-Sopron	Barbacs	05/1	régészeti lelőhely	48168	Faluszél
Győr-Moson-Sopron	Barbacs	073/12	kiemelten védett régészeti lelőhely	24124	Hegy-dűlő
			régészeti lelőhely	70377	*Lanzsai-dűlő I.*
Győr-Moson-Sopron	Barbacs	073/7	kiemelten védett régészeti lelőhely	24124	Hegy-dűlő
			-	70377	*Lanzsai-dűlő I.*
Győr-Moson-Sopron	Barbacs	073/8	kiemelten védett régészeti lelőhely	24124	Hegy-dűlő
			régészeti lelőhely	70377	*Lanzsai-dűlő I.*
Győr-Moson-Sopron	Barbacs	*076/1*	kiemelten védett régészeti lelőhely	24124	Hegy-dűlő
			régészeti lelőhely	70377	*Lanzsai-dűlő I.*
Győr-Moson-Sopron	Barbacs	076/10	kiemelten védett régészeti lelőhely	24124	Hegy-dűlő
Győr-Moson-Sopron	Barbacs	*076/3*	kiemelten védett régészeti lelőhely	24124	Hegy-dűlő
			régészeti lelőhely	70377	*Lanzsai-dűlő I.*
Győr-Moson-Sopron	Barbacs	076/6	kiemelten védett régészeti lelőhely	24124	Hegy-dűlő
Győr-Moson-Sopron	Barbacs	076/7	kiemelten védett régészeti lelőhely	24124	Hegy-dűlő
Győr-Moson-Sopron	Barbacs	076/9	kiemelten védett régészeti lelőhely	24124	Hegy-dűlő
Győr-Moson-Sopron	Barbacs	078/14	régészeti lelőhely	80277	Lanzsai-dűlő III.
Győr-Moson-Sopron	Barbacs	078/15	régészeti lelőhely	80277	Lanzsai-dűlő III.
Győr-Moson-Sopron	Barbacs	078/16	régészeti lelőhely	80277	Lanzsai-dűlő III.
Győr-Moson-Sopron	Barbacs	078/17	régészeti lelőhely	80277	Lanzsai-dűlő III.
Győr-Moson-Sopron	Barbacs	078/18	régészeti lelőhely	80277	Lanzsai-dűlő III.
Győr-Moson-Sopron	Barbacs	078/19	régészeti lelőhely	80277	Lanzsai-dűlő III.
Győr-Moson-Sopron	Barbacs	078/2	kiemelten védett régészeti lelőhely	24124	Hegy-dűlő
			régészeti lelőhely	70377	*Lanzsai-dűlő I.*
Győr-Moson-Sopron	Barbacs	078/20	régészeti lelőhely	80277	Lanzsai-dűlő III.
Győr-Moson-Sopron	Barbacs	078/21	régészeti lelőhely	80277	Lanzsai-dűlő III.
Győr-Moson-Sopron	Barbacs	078/23	régészeti lelőhely	70205	Lanzsai-dűlő II.
Győr-Moson-Sopron	Barbacs	078/24	régészeti lelőhely	70205	Lanzsai-dűlő II.
Győr-Moson-Sopron	Barbacs	078/25	régészeti lelőhely	70205	Lanzsai-dűlő II.

Győr-Moson-Sopron	Barbacs	078/26	régészeti lelőhely	70205	Lanzsai-dűlő II.
Győr-Moson-Sopron	Barbacs	078/27	régészeti lelőhely	70205	Lanzsai-dűlő II.
Győr-Moson-Sopron	Barbacs	078/28	régészeti lelőhely	70205	Lanzsai-dűlő II.
Győr-Moson-Sopron	Barbacs	078/29	régészeti lelőhely	70205	Lanzsai-dűlő II.
Győr-Moson-Sopron	Barbacs	078/30	régészeti lelőhely	70205	Lanzsai-dűlő II.
Győr-Moson-Sopron	Barbacs	078/31	régészeti lelőhely	70205	Lanzsai-dűlő II.
Győr-Moson-Sopron	Barbacs	078/32	kiemelten védett régészeti lelőhely	24124	Hegy-dűlő
			régészeti lelőhely	70205	Lanzsai-dűlő II.
				70377	*Lanzsai-dűlő I.*
Győr-Moson-Sopron	Barbacs	078/33	kiemelten védett régészeti lelőhely	24124	Hegy-dűlő
			régészeti lelőhely	70205	Lanzsai-dűlő II.
				70377	*Lanzsai-dűlő I.*
Győr-Moson-Sopron	Barbacs	078/34	kiemelten védett régészeti lelőhely	24124	Hegy-dűlő
			régészeti lelőhely	70205	Lanzsai-dűlő II.
				70377	*Lanzsai-dűlő I.*
Győr-Moson-Sopron	Barbacs	078/35	kiemelten védett régészeti lelőhely	24124	Hegy-dűlő
			régészeti lelőhely	70205	Lanzsai-dűlő II.
				70377	*Lanzsai-dűlő I.*
Győr-Moson-Sopron	Barbacs	078/36	kiemelten védett régészeti lelőhely	24124	Hegy-dűlő
			régészeti lelőhely	70205	Lanzsai-dűlő II.
				70377	*Lanzsai-dűlő I.*
Győr-Moson-Sopron	Barbacs	078/37	kiemelten védett régészeti lelőhely	24124	Hegy-dűlő
			régészeti lelőhely	70377	*Lanzsai-dűlő I.*
			-	70205	Lanzsai-dűlő II.
Győr-Moson-Sopron	Barbacs	078/38	kiemelten védett régészeti lelőhely	24124	Hegy-dűlő
			régészeti lelőhely	70377	*Lanzsai-dűlő I.*
Győr-Moson-Sopron	Barbacs	078/39	kiemelten védett régészeti lelőhely	24124	Hegy-dűlő
			régészeti lelőhely	70377	*Lanzsai-dűlő I.*
Győr-Moson-Sopron	Barbacs	078/40	kiemelten védett régészeti lelőhely	24124	Hegy-dűlő
			régészeti lelőhely	70377	*Lanzsai-dűlő I.*
Győr-Moson-Sopron	Barbacs	078/41	kiemelten védett régészeti lelőhely	24124	Hegy-dűlő
			régészeti lelőhely	70377	*Lanzsai-dűlő I.*
Győr-Moson-Sopron	Barbacs	078/42	kiemelten védett régészeti lelőhely	24124	Hegy-dűlő
			régészeti lelőhely	70377	*Lanzsai-dűlő I.*
Győr-Moson-Sopron	Barbacs	078/43	kiemelten védett régészeti lelőhely	24124	Hegy-dűlő
			régészeti lelőhely	70377	*Lanzsai-dűlő I.*
Győr-Moson-Sopron	Barbacs	079/2	kiemelten védett régészeti lelőhely	24124	Hegy-dűlő
			régészeti lelőhely	70377	*Lanzsai-dűlő I.*
Győr-Moson-Sopron	Barbacs	080/2	kiemelten védett	24124	Hegy-dűlő

			régészeti lelőhely		
			régészeti lelőhely	70205	Lanzsai-dűlő II.
				70377	*Lanzsai-dűlő I.*
Győr-Moson-Sopron	Barbacs	081/4	kiemelten védett régészeti lelőhely	24124	Hegy-dűlő
Győr-Moson-Sopron	Barbacs	081/5	kiemelten védett régészeti lelőhely	24124	Hegy-dűlő
			régészeti lelőhely	70205	Lanzsai-dűlő II.
				70377	*Lanzsai-dűlő I.*
Győr-Moson-Sopron	Barbacs	081/6	kiemelten védett régészeti lelőhely	24124	Hegy-dűlő
			régészeti lelőhely	70377	*Lanzsai-dűlő I.*
Győr-Moson-Sopron	Barbacs	090	régészeti lelőhely	24322	Gázvezeték I.
Győr-Moson-Sopron	Barbacs	099/1	kiemelten védett régészeti lelőhely	24124	Hegy-dűlő
			régészeti lelőhely	70377	*Lanzsai-dűlő I.*
Győr-Moson-Sopron	Barbacs	099/2	kiemelten védett régészeti lelőhely	24124	Hegy-dűlő
			régészeti lelőhely	70377	*Lanzsai-dűlő I.*
Győr-Moson-Sopron	Barbacs	1001/1	kiemelten védett régészeti lelőhely	24124	Hegy-dűlő
			régészeti lelőhely	70377	*Lanzsai-dűlő I.*
Győr-Moson-Sopron	Barbacs	*1001/10*	régészeti lelőhely	70377	*Lanzsai-dűlő I.*
Győr-Moson-Sopron	Barbacs	*1001/17*	régészeti lelőhely	70377	*Lanzsai-dűlő I.*
Győr-Moson-Sopron	Barbacs	1001/2	kiemelten védett régészeti lelőhely	24124	Hegy-dűlő
			régészeti lelőhely	70377	*Lanzsai-dűlő I.*
Győr-Moson-Sopron	Barbacs	1001/3	kiemelten védett régészeti lelőhely	24124	Hegy-dűlő
			régészeti lelőhely	70377	*Lanzsai-dűlő I.*
Győr-Moson-Sopron	Barbacs	1001/4	kiemelten védett régészeti lelőhely	24124	Hegy-dűlő
			régészeti lelőhely	70377	*Lanzsai-dűlő I.*
Győr-Moson-Sopron	Barbacs	1001/5	kiemelten védett régészeti lelőhely	24124	Hegy-dűlő
			régészeti lelőhely	70377	*Lanzsai-dűlő I.*
Győr-Moson-Sopron	Barbacs	1001/6	kiemelten védett régészeti lelőhely	24124	Hegy-dűlő
			régészeti lelőhely	70377	*Lanzsai-dűlő I.*
Győr-Moson-Sopron	Barbacs	*1001/7*	régészeti lelőhely	70377	*Lanzsai-dűlő I.*
Győr-Moson-Sopron	Barbacs	*1002/3*	kiemelten védett régészeti lelőhely	24124	Hegy-dűlő
			régészeti lelőhely	70377	*Lanzsai-dűlő I.*
Győr-Moson-Sopron	Barbacs	1002/4	kiemelten védett régészeti lelőhely	24124	Hegy-dűlő
			régészeti lelőhely	70377	*Lanzsai-dűlő I.*
Győr-Moson-Sopron	Barbacs	1002/5	kiemelten védett régészeti lelőhely	24124	Hegy-dűlő
Győr-Moson-Sopron	Barbacs	1002/6	kiemelten védett régészeti lelőhely	24124	Hegy-dűlő
			régészeti lelőhely	70377	*Lanzsai-dűlő I.*
Győr-Moson-Sopron	Barbacs	1003/1	kiemelten védett régészeti lelőhely	24124	Hegy-dűlő

			régészeti lelőhely	70377	*Lanzsai-dűlő I.*
Győr-Moson-Sopron	Barbacs	*1025/1*	nyilvántartott műemléki érték	3461 [3997]	Szent Család-szobor
Győr-Moson-Sopron	Barbacs	139/4	régészeti lelőhely	48168	Faluszél
Győr-Moson-Sopron	Barbacs	139/5	régészeti lelőhely	48168	Faluszél
Győr-Moson-Sopron	Barbacs	140/6	régészeti lelőhely	48168	Faluszél
Győr-Moson-Sopron	Barbacs	150/3	műemléki környezet	3456 [23591]	R. k. templom ex-lege műemléki környezete
Győr-Moson-Sopron	Barbacs	151/2	műemléki környezet	3456 [23591]	R. k. templom ex-lege műemléki környezete
			-	3460 [23596]	*Kút ex-lege műemléki környezete*
Győr-Moson-Sopron	Barbacs	152/3	-	3460 [3996]	*Kút*
Győr-Moson-Sopron	Barbacs	153/1	-	3460 [23596]	*Kút ex-lege műemléki környezete*
Győr-Moson-Sopron	Barbacs	18	-	3460 [3996]	*Kút*
Győr-Moson-Sopron	Barbacs	185	nyilvántartott műemléki érték	3457 [3995]	Temetőkereszt
Győr-Moson-Sopron	Barbacs	19	-	3460 [3996]	*Kút*
Győr-Moson-Sopron	Barbacs	191	régészeti lelőhely	48168	Faluszél
Győr-Moson-Sopron	Barbacs	192	régészeti lelőhely	48168	Faluszél
Győr-Moson-Sopron	Barbacs	193	régészeti lelőhely	48168	Faluszél
Győr-Moson-Sopron	Barbacs	194/1	régészeti lelőhely	48168	Faluszél
Győr-Moson-Sopron	Barbacs	194/2	régészeti lelőhely	48168	Faluszél
Győr-Moson-Sopron	Barbacs	195	régészeti lelőhely	48168	Faluszél
Győr-Moson-Sopron	Barbacs	196	régészeti lelőhely	48168	Faluszél
Győr-Moson-Sopron	Barbacs	197	régészeti lelőhely	48168	Faluszél
Győr-Moson-Sopron	Barbacs	199	régészeti lelőhely	48168	Faluszél
Győr-Moson-Sopron	Barbacs	2	-	3461 [23598]	*Szent Család-szobor ex-lege műemléki környezete*
Győr-Moson-Sopron	Barbacs	20	-	3460 [3996]	*Kút*
Győr-Moson-Sopron	Barbacs	200	régészeti lelőhely	48168	Faluszél
Győr-Moson-Sopron	Barbacs	201	régészeti lelőhely	48168	Faluszél
Győr-Moson-Sopron	Barbacs	203	régészeti lelőhely	48168	Faluszél
Győr-Moson-Sopron	Barbacs	204	műemléki környezet	3456 [23591]	R. k. templom ex-lege műemléki környezete
			régészeti lelőhely	1595	Általános iskola
				70213	Temető
			-	3460 [23596]	*Kút ex-lege műemléki környezete*
Győr-Moson-Sopron	Barbacs	21	-	3460 [3996]	*Kút*
Győr-Moson-Sopron	Barbacs	22	-	3460 [3996]	*Kút*
Győr-Moson-Sopron	Barbacs	338	műemléki környezet	3455 [23587]	Lakóház ex-lege műemléki környezete
Győr-Moson-Sopron	Barbacs	339	műemléki környezet	3455 [23587]	Lakóház ex-lege műemléki környezete
Győr-Moson-Sopron	Barbacs	355/1	műemléki környezet	3455 [23587]	Lakóház ex-lege műemléki környezete
Győr-Moson-Sopron	Barbacs	359/3	műemléki környezet	3455 [23587]	Lakóház ex-lege műemléki környezete

Győr-Moson-Sopron	Barbacs	359/4	műemléki környezet	3455 [23587]	Lakóház ex-lege műemléki környezete
Győr-Moson-Sopron	Barbacs	364	régészeti lelőhely	70213	Temető
			-	3457 [23593]	*Temetőkereszt ex-lege műemléki környezete*
Győr-Moson-Sopron	Barbacs	385	műemléki környezet	3455 [23587]	Lakóház ex-lege műemléki környezete
Győr-Moson-Sopron	Barbacs	397	műemléki környezet	3455 [23587]	Lakóház ex-lege műemléki környezete
Győr-Moson-Sopron	Barbacs	398	műemlék	3455 [3993]	Lakóház
Győr-Moson-Sopron	Barbacs	401	műemléki környezet	3455 [23587]	Lakóház ex-lege műemléki környezete
Győr-Moson-Sopron	Barbacs	402	műemléki környezet	3455 [23587]	Lakóház ex-lege műemléki környezete
Győr-Moson-Sopron	Barbacs	405	műemléki környezet	3455 [23587]	Lakóház ex-lege műemléki környezete
Győr-Moson-Sopron	Barbacs	406	műemléki környezet	3455 [23587]	Lakóház ex-lege műemléki környezete
Győr-Moson-Sopron	Barbacs	407	műemléki környezet	3455 [23587]	Lakóház ex-lege műemléki környezete
			-	3460 [23596]	*Kút ex-lege műemléki környezete*
Győr-Moson-Sopron	Barbacs	414	régészeti lelőhely	1595	Általános iskola
				70213	Temető
			-	3460 [23596]	*Kút ex-lege műemléki környezete*
Győr-Moson-Sopron	Barbacs	419	műemléki környezet	3456 [23591]	R. k. templom ex-lege műemléki környezete
			régészeti lelőhely	1595	Általános iskola
				70213	Temető
			-	3457 [23593]	*Temetőkereszt ex-lege műemléki környezete*
Győr-Moson-Sopron	Barbacs	420	régészeti lelőhely	1595	Általános iskola
				70213	Temető
			-	3457 [23593]	*Temetőkereszt ex-lege műemléki környezete*
Győr-Moson-Sopron	Barbacs	421	műemléki környezet	3456 [23591]	R. k. templom ex-lege műemléki környezete
			régészeti lelőhely	1595	Általános iskola
				1596	Temetőkápolna
				70213	Temető
			nyilvántartott műemléki érték	3457 [3995]	Temetőkereszt
Győr-Moson-Sopron	Barbacs	422	műemlék	3456 [3994]	R. k .templom
			régészeti lelőhely	1595	Általános iskola
				1596	Temetőkápolna
				70213	Temető
			-	3457 [23593]	*Temetőkereszt ex-lege műemléki környezete*
Győr-Moson-Sopron	Barbacs	423	műemléki környezet	3456 [23591]	R. k. templom ex-lege műemléki környezete

			régészeti lelőhely	1595	Általános iskola
				1596	Temetőkápolna
				70213	Temető
			-	3457 [23593]	*Temetőkereszt ex-lege műemléki környezete*
Győr-Moson-Sopron	Barbacs	426	-	3461 [23598]	*Szent Család-szobor ex-lege műemléki környezete*
Győr-Moson-Sopron	Barbacs	427	-	3461 [23598]	*Szent Család-szobor ex-lege műemléki környezete*
Győr-Moson-Sopron	Barbacs	447	-	3461 [23598]	*Szent Család-szobor ex-lege műemléki környezete*
Győr-Moson-Sopron	Barbacs	*T1025/1*	nyilvántartott műemléki érték	3461 [3997]	Szent Család-szobor
Győr-Moson-Sopron	Barbacs	*T184*	műemlék	3456 [3994]	R. k .templom
Győr-Moson-Sopron	Barbacs	*T185*	nyilvántartott műemléki érték	3457 [3995]	Temetőkereszt

Természet- és tájvédelmi szempontból növénytelepítésre javasolt fajok listája

Őshonos fafajok

Tudományos név	***Magyar név***
Acer campestre	mezei juhar
Acer platanoides	korai juhar
Acer pseudoplatanus	hegyi juhar
Acer tataricum	tatár juhar
Betula pendula	közönséges nyír
Carpinus betulus	közönséges gyertyán
Fraxinus angustifolia subsp. pannonica	magyar kőris
Fraxinus excelsior	magas kőris
Fraxinus ornus	virágos kőris
Malus sylvestris	vadalma
Populus nigra	fekete nyár
Populus termula	rezgő nyár
Prunus avium	madárcseresznye
Prunus padus	zselnicemeggy
Pyrus pyraster	vadkörte
Quercus cerris	csertölgy
Quercus petraea	kocsánytalan tölgy
Quercus pubescens	molyhos tölgy
Quercus robur	kocsányos tölgy
Salix alba	fehér fűz
Sorbus aria	lisztes berkenye
Sorbus aucuparia	madárberkenye
Sorbus domestica	házi berkenye
Sorbus torminalis	barkóca berkenye
Tilia cordata	kislevelű hárs

Tilia platyphyllos	nagylevelű hárs
Ulmus glabra	hegyi szil
Ulmus laevis	vénicszil
Ulmus minor	mezei szil
Staphylea pinnata	mogyorós hólyagfa

Őshonos cserjefajok

Tudományos név	***Magyar név***
Berberis vulgaris	közönséges borbolya
Cerasus fruticosa	csepleszmeggy
Cornus mas	húsos som
Cornus sanguinea	veresgyűrű som
Coryllus avellana	közönséges mogyoró
Cotinus coggygria	cserszömörce
Cotoneaster niger	fekete madárbirs
Crataegus laevigata	kétbibés galagonya
Crataegus monogyna	egybibés galagonya
Euonymus europeus	csíkos kecskerágó
Euonymus verrucosus	bibircses kecskerágó
Hedera helix	közönséges borostyán
Ligustrum vulgare	közönséges fagyal
Lonicera losteum	ükörke lonc
Prunus spinosa	kökény
Prunus tenella	törpemandula
Rosa canina	gyepűrózsa
Rosa pimpinellifolia	jajrózsa
Rubus caesius	hamvas szeder
Salix cinerea	rekettyefűz
Spiraea media	szirti gyöngyvessző
Viburnum lantana	ostorménfa
Viburnum opulus	kányabangita
Vinca minor	kis télizöld meténg

Telepítésre javasolt egyéb fa- és cserje fajok

Tudományos név	***Magyar név***
Acer ginnala	tűzvörös juhar
Aesculus carnea	vadgesztenye
Aesculus hippocastanum	vadgesztenye
Catalpa bignonioides	szivarfa
Colutea arborescens	sárga borsófa
Corylus colurna	törökmogyoró
Ginkgo biloba	páfrányfenyő
Laburnum anagyroides	közönséges aranyeső
Liriodendron tulipifera	tulipánfa
Malus baccata	díszalma
Platanus × acerifolia	közönséges platán
Prunus × cistena	vérszilva
Salix caprea	kecskefűz
Sophora japonica	japánakác
Sorbus rotundifolia	kereklevelű berkenye
Staphylea pinnata	mogyorós hólyagfa
Tilia tomentosa	ezüsthárs
Prunus fruticosa	csepleszmeggy
Prunus serrulata	díszcseresznye

Tiltott fajok listái:

1143/2014. EU rendelet

az idegenhonos inváziós fajok betelepítésének vagy behurcolásának

és terjedésének megelőzéséről és kezeléséről

A rendelet alapján a tagországok képviselőiből álló inváziós fajok elleni védelemért felelős bizottság elfogadta azt a növény- és állatfajlistát, mely az Unió számára veszélyt jelentő inváziós idegenhonos fajok jegyzékét alkotja. A listán szereplő fajok egyedeire vonatkozó szigorú szabályok szerint tilos az egész EU területén forgalomba hozni és a természetbe kibocsátani akár egyetlen példányt is, de a behozatalra, tartásra, tenyésztésre, szaporításra, szállításra, kereskedelemre és felhasználásra is hasonlóan szigorú szabályok vonatkoznak.

A listában szereplő növényfajok:

Magyar név	Tudományos név
aligátorfű	Alternanthera philoxeroides
közönséges selyemkóró	Asclepias syriaca
borfa, tengerparti seprűcserje	Baccharis halimifolia
kaliforniai tündérhínár	Cabomba caroliniana
vízijácint	Eichhornia crassipes
cingár (aprólevelű) átokhínár	Elodea nuttallii
óriásrebarbara	Gunnera tinctoria
kaukázusi medvetalp	Heracleum mantegazzianum
perzsa medvetalp	Heracleum persicum
sosnowsky-medvetalp	Heracleum sosnowskyi
hévízi gázló	Hydrocotyle ranunculoides
bíbor nebáncsvirág	Impatiens glandulifera
fodros átokhínár	Lagarosiphon major
nagyvirágú tóalma	Ludwigia grandiflora
sárgavirágú tóalma	Ludwigia peploides
sárga lápbuzogány	Lysichiton americanus
japán gázlófű	Microstegium vimineum
közönséges süllőhínár	Myriophyllum aquaticum
felemáslevelű süllőhínár	Myriophyllum heterophyllum
keserű hamisüröm	Parthenium hysterophorus
rózsás tollborzfű	Pennisetum setaceum
ördögfarok keserűfű	Persicaria perfoliata
kudzu nyílgyökér	Pueraria montana var. lobata

269/2007. (X. 18.) Korm. rendelet

a NATURA 2000 gyepterületek fenntartásának földhasználati szabályairól

A kormányrendelet melléklete meghatározza azoknak a fajoknak a listáját, melyek inváziós és termőhely-idegen növényfajoknak tekinthetők, így az 5. § (2) bekezdés értelmében a Natura 2000 gyepterületeken ezek megtelepedését és terjedését meg kell akadályozni, állományuk visszaszorításáról gondoskodni kell mechanikus védekezéssel vagy speciális növényvédőszer-kijuttatással.

Az érintett növényfajok:

1. Fásszárú inváziós és termőhely-idegen növényfajok:

Magyar név	Tudományos név
akác	Robinia pseudo-acacia
amerikai kőris	Fraxinus americana
bálványfa	Ailanthus altissima
keskenylevelű ezüstfa	Elaeagnus angustifolia
fekete fenyő	Pinus nigra
erdei fenyő	Pinus silvestris
gyalogakác	Amorpha fruticosa
kései meggy	Prunus serotina
zöld juhar	Acer negundo

2. Lágyszárú inváziós növényfajok:

Magyar név	Tudományos név
alkörmös	Phytolacca americana
japánkeserűfű fajok	Fallopia spp.
kanadai aranyvessző	Solidago canadensis
magas aranyvessző	Solidago gigantea
parlagfű	Ambrosia artemisifolia
selyemkóró	Asclepias syriaca
süntök	Echinocystis lobata

43/2010. (IV. 23.) FVM rendelet

a növényvédelmi tevékenységről

A rendelet 2. § (1) bekezdése értelmében a földhasználó és a termelő köteles védekezni az alábbi növények ellen: parlagfű (Ambrosia artemisiifolia), keserű csucsor (Solanum dulcamara), selyemkóró (Asclepias syriaca), aranka fajok (Cuscuta spp.).

A természetes növényvilágra veszélyt jelentő idegenhonos inváziós fajok hazai tudományos alapú jegyzéke szerinti további tiltott fajok:

Magyar név	Tudományos név
észak-amerikai őszirózsák	Aster lanceolatus (beleértve A. tradescantii), A. novi-belgii, A. ×salignus
nyugati ostorfa	Celtis occidentalis
átoktüske	Cenchrus incertus
díszárpa	Hordeum jubatum
japánkomló	Humulus scandens
kisvirágú nebáncsvirág	Impatiens parviflora
vékony szittyó	Juncus tenois
közönséges vadszőlő	Parthenocissus inserta
tapadó vadszőlő	Parthenocissus quinquefolia
kínai alkörmös	Phytolacca esculenta
magas kúpvirág	Rudbeckia laciniata
parti szőlő	Vitis vulpina
moszatpáfrány-fajok	Azolla caroliniana (A. filiculoides), A. mexicana
kanadai átokhínár	Elodea canadensis
törpe békalencse	Lemna minuta
kagylótutaj	Pistia stratiotes

IMPRESSZUM

BARBACS KÖZSÉG ÖNKORMÁNYZATA
www.barbacs.hu
9169 Barbacs, Kossuth u. 5.
Telefon: 96/270-109
Polgármester: Abdai Zsolt
info@barbacs.hu
Megbízott főépítész: Gyárfás Henriett
gyarfas.heni@gmail.com, gyarfasheni@ter-halo.hu

SZERKESZTETTE: Tóthné Szabó Ildikó
SZÖVEG: Tóthné Szabó Ildikó
FOTÓ: Tóthné Szabó Ildikó Tér-Háló Kft.
Barbacs, 2018.

A kézikönyv a Lechner Tudásközpont sablonjai felhasználásával készült.